	Commune : REVIN	Rivière : La Meuse
<h2>Ecluse N°50 dite de Revin</h2>		

Commentaires : Repère situé sur la tête amont de l' écluse -

3 Repère(s) sur le site


GÉNÉRAL

Unité de gestion : Meuse-Moselle
Code : MEMO_Sit_627 **Date de mise à jour :** 06/07/2016
Auteur : Cerema Est



GÉOLOCALISATION

Coordonnées WGS84 : X: 4.64515000 / Y: 49.94410000
Coordonnées RGF93 (Lambert 93) X: 818181.46 / Y: 6984062.89
Coordonnées RGF93 (ETRS89) : X: 4.64515 / Y: 49.9441
Code Hydro: B---0000 **Rive de référence:** Droite

	Février 1984 Nature de l'inondation : Débordement de cours d'eau	Altitude calculée de l'eau : 126.77 m Nature du repère : Non renseigné
--	---	---

GÉNÉRAL

Code : MEMO_Rep_932 **Date de mise à jour :** 17/04/2018
Auteur : Cerema Est



MARQUE

Maximum de l'inondation : Oui
Visibilité : Non renseigné **État du repère :** Non renseigné
Pérennité : Non renseigné **Repère calculé :** Non renseigné
PHEC : Non renseigné

SOURCE DE REPÉRAGE : RECENSEMENT DREAL LORRAINE - 01/06/2016

Type de repérage : Source bibliographique
Organisme(s) : DREAL Lorraine

NIVEAU PLUS HAUTES EAUX

Méthode : Non renseigné
Organisme : SN Nord-Est - Service police de l'eau
Commentaires sur le nivellement : plaque 1984
Référence nivelée : Marque d'inondation
Système altimétrique : NGF IGN 1969 (système normal)
Altitude de la référence (en m) : 126.770 m
Altitude calculée de l'eau (en m) : 126.77

Commune : **REVIN** | Rivière : **La Meuse**

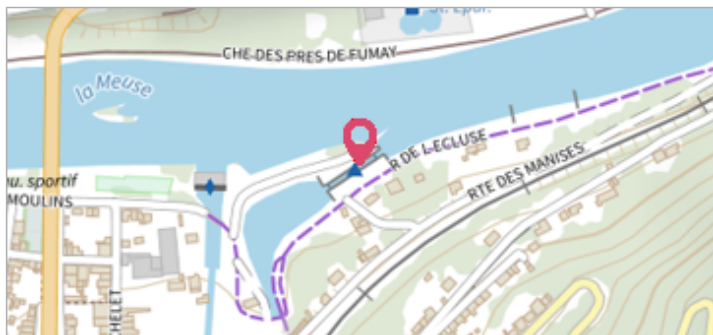
Ecluse N°50 dite de Revin

Commentaires : Repère situé sur la tête amont de l' écluse -

3 Repère(s) sur le site

GÉNÉRAL

Unité de gestion : Meuse-Moselle
Code : MEMO_Sit_627 **Date de mise à jour :** 06/07/2016
Auteur : Cerema Est



GÉOLOCALISATION

Coordonnées WGS84 : X: 4.64515000 / Y: 49.94410000
Coordonnées RGF93 (Lambert 93) X: 818181.46 / Y: 6984062.89
Coordonnées RGF93 (ETRS89) : X: 4.64515 / Y: 49.9441
Code Hydro: B---0000 **Rive de référence:** Droite

Janvier 1991 | Altitude calculée de l'eau : **127.09 m**

Nature de l'inondation : **Débordement de cours d'eau** | Nature du repère : **Non renseigné**

GÉNÉRAL

Code : MEMO_Rep_933 **Date de mise à jour :** 19/02/2018
Auteur : Cerema Est

MARQUE

Maximum de l'inondation : Oui
Visibilité : Non renseigné **État du repère :** Non renseigné
Pérennité : Non renseigné **Repère calculé :** Non renseigné
PHEC : Non renseigné

SOURCE DE REPÉRAGE : RECENSEMENT DREAL LORRAINE - 01/06/2016

Type de repérage : Source bibliographique
Organisme(s) : DREAL Lorraine

NIVEAU PLUS HAUTES EAUX

Méthode : Non renseigné
Organisme : SN Nord-Est - Service police de l'eau
Commentaires sur le nivellement : Guenego exp géo
Référence nivelée : Marque d'inondation
Système altimétrique : NGF IGN 1969 (système normal)
Altitude de la référence (en m) : 127.090 m
Altitude calculée de l'eau (en m) : 127.09

Commune : **REVIN** | Rivière : **La Meuse**

Ecluse N°50 dite de Revin

Commentaires : Repère situé sur la tête amont de l' écluse - **3** Repère(s) sur le site

GÉNÉRAL

Unité de gestion : Meuse-Moselle
Code : MEMO_Sit_627 **Date de mise à jour :** 06/07/2016
Auteur : Cerema Est



GÉOLOCALISATION


Coordonnées WGS84 : X: 4.64515000 / Y: 49.94410000
Coordonnées RGF93 (Lambert 93) X: 818181.46 / Y: 6984062.89
Coordonnées RGF93 (ETRS89) : X: 4.64515 / Y: 49.9441
Code Hydro: B---0000 **Rive de référence:** Droite

Décembre 1993 Altitude calculée de l'eau : **127.07 m**

Nature de l'inondation : **Débordement de cours d'eau** Nature du repère : **Non renseigné**

GÉNÉRAL

Code : MEMO_Rep_934 **Date de mise à jour :** 17/04/2018
Auteur : Cerema Est



MARQUE

Maximum de l'inondation : Oui
Visibilité : Non renseigné **État du repère :** Non renseigné
Pérennité : Non renseigné **Repère calculé :** Non renseigné
PHEC : Non renseigné

SOURCE DE REPÉRAGE : RECENSEMENT DREAL LORRAINE - 01/06/2016

Type de repérage : Source bibliographique
Organisme(s) : DREAL Lorraine

NIVEAU PLUS HAUTES EAUX

Méthode : Non renseigné
Organisme : SN Nord-Est - Service police de l'eau
Commentaires sur le nivellement : calculée / crue 1991
Référence nivelée : Marque d'inondation
Système altimétrique : NGF IGN 1969 (système normal)
Altitude de la référence (en m) : 127.070 m
Altitude calculée de l'eau (en m) : 127.07