
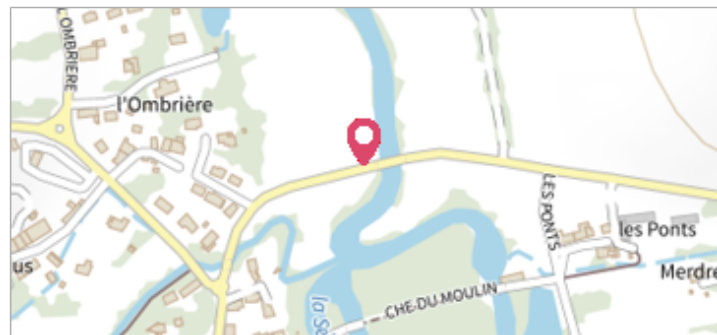


| | | |
|---|------------------------|---------------------------|
|  | Commune : REVIN | Rivière : La Meuse |
| Terrain de sport Stade : Guy Rousseau | | |

| | | |
|---|---|-----------------------|
| Commentaires : - buvette façade amont , trace nette et témoignage du gérant , crue 1995 au niveau de la en face de la buvette. | 1 | Repère(s) sur le site |
|---|---|-----------------------|


GÉNÉRAL

Unité de gestion : Meuse-Moselle
Code : MEMO_Sit_623 **Date de mise à jour :** 06/07/2016
Auteur : Cerema Est



GÉOLOCALISATION

Coordonnées WGS84 : X: 4.64924000 / Y: 49.92470000
Coordonnées RGF93 (Lambert 93) X: 818520.33 / Y: 6981909.82
Coordonnées RGF93 (ETRS89) : X: 4.64924 / Y: 49.9247
Code Hydro: B---0000 **Rive de référence:** Droite

| | | |
|--|-------------------------|--|
|  | 22 Décembre 1993 | Altitude calculée de l'eau : 128.71 m |
| Nature de l'inondation : Débordement de cours d'eau | | Nature du repère : Non renseigné |

GÉNÉRAL

Code : MEMO_Rep_913 **Date de mise à jour :** 19/02/2018
Auteur : Cerema Est



MARQUE

Maximum de l'inondation : Oui
Visibilité : Non renseigné **État du repère :** Non renseigné
Pérennité : Non renseigné **Repère calculé :** Non renseigné
PHEC : Non renseigné

SOURCE DE REPÉRAGE : RECENSEMENT DREAL LORRAINE - 01/06/2016

Type de repérage : Source bibliographique
Organisme(s) : DREAL Lorraine

NIVEAU PLUS HAUTES EAUX

Méthode : Non renseigné
Organisme : SN Nord-Est - Service police de l'eau
Commentaires sur le nivellement : Hauteur d'eau/sol =0.91 m
Référence nivelée : Marque d'inondation
Système altimétrique : NGF IGN 1969 (système normal)
Altitude de la référence (en m) : 128.710 m
Altitude calculée de l'eau (en m) : 128.71