	Commune : <b>NOUZONVILLE</b>	Rivière : <b>La Meuse</b>
<b>Pont de Nouzonville à l' amont</b>		
<b>Commentaires</b> : - support : mur de soutènement		<b>3</b> Repère(s) sur le site

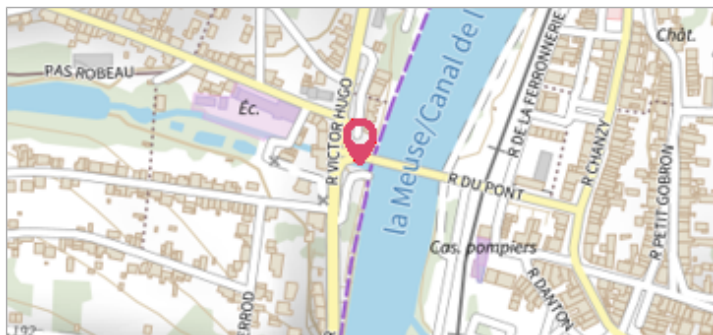
## GÉNÉRAL

**Unité de gestion** : Meuse-Moselle

**Code** : MEMO\_Sit\_603

**Date de mise à jour** : 06/07/2016

**Auteur** : Cerema Est



## GÉOLOCALISATION


**Coordonnées WGS84** : X: 4.74038000 / Y: 49.81630000

**Coordonnées RGF93 (Lambert 93)** X: 825334.88 / Y: 6969986.79

**Coordonnées RGF93 (ETRS89)** : X: 4.74038 / Y: 49.8163

**Code Hydro**: B---0000

**Rive de référence**: Gauche

	<b>Janvier 1991</b>	<b>Altitude calculée de l'eau</b> : <b>140.78 m</b>
<b>Nature de l'inondation</b> : <b>Débordement de cours d'eau</b>		<b>Nature du repère</b> : <b>Non renseigné</b>

## GÉNÉRAL

**Code** : MEMO\_Rep\_874

**Date de mise à jour** :

**Auteur** : Cerema Est

19/02/2018

## MARQUE

**Maximum de l'inondation** : Oui

**Visibilité** : Non renseigné

**État du repère** : Non renseigné

**Pérennité** : Non renseigné

**Repère calculé** : Non renseigné

**PHEC** : Non renseigné

**SOURCE DE REPÉRAGE** : RECENSEMENT DREAL LORRAINE - 01/06/2016

**Type de repérage** : Source bibliographique

**Organisme** : DREAL Lorraine

## NIVEAU PLUS HAUTES EAUX

**Méthode** : Non renseigné

**Organisme** : SN Nord-Est - Service police de l'eau

**Commentaires sur le nivellement** : Guenego exp géo Hauteur d'eau/sol =0.47 m

**Référence nivelée** : Marque d'inondation

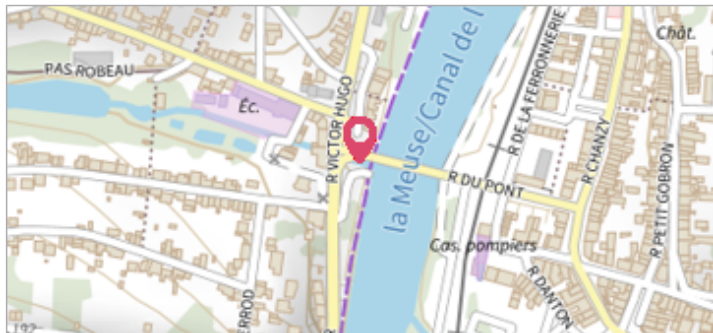
**Système altimétrique** : NGF IGN 1969 (système normal)

**Altitude de la référence (en m)** : 140.780 m

**Altitude calculée de l'eau (en m)** : 140.78

Commune : **NOUZONVILLE**Rivière : **La Meuse****Pont de Nouzonville à l' amont****Commentaires :** - support : mur de soutènement**3**

Repère(s) sur le site

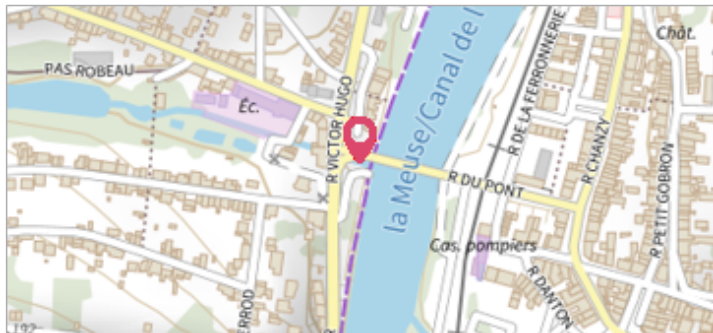
**GÉNÉRAL****Unité de gestion :** Meuse-Moselle**Code :** MEMO\_Sit\_603**Date de mise à jour :** 06/07/2016**Auteur :** Cerema Est**GÉOLOCALISATION****Coordonnées WGS84 :** X: 4.74038000 / Y: 49.81630000**Coordonnées RGF93 (Lambert 93) :** X: 825334.88 / Y: 6969986.79**Coordonnées RGF93 (ETRS89) :** X: 4.74038 / Y: 49.8163**Code Hydro:** B---0000**Rive de référence:** Gauche**22 Décembre 1993**Nature de l'inondation : **Débordement de cours d'eau**Altitude calculée de l'eau : **141.37 m**Nature du repère : **Non renseigné****GÉNÉRAL****Code :** MEMO\_Rep\_875**Date de mise à jour :****Auteur :** Cerema Est

17/04/2018

**MARQUE****Maximum de l'inondation :** Oui**Visibilité :** Non renseigné**État du repère :** Non renseigné**Pérennité :** Non renseigné**Repère calculé :** Non renseigné**PHEC :** Non renseigné**SOURCE DE REPÉRAGE : RECENSEMENT DREAL LORRAINE - 01/06/2016****Type de repérage :** Source bibliographique**Organisme :** DREAL Lorraine**NIVEAU PLUS HAUTES EAUX****Méthode :** Non renseigné**Organisme :** SN Nord-Est - Service police de l'eau**Commentaires sur le nivellement :** calculée / crue 1991 Hauteur d'eau/sol = 1.06 m**Référence nivelée :** Marque d'inondation**Système altimétrique :** NGF IGN 1969 (système normal)**Altitude de la référence (en m) :** 141.370 m**Altitude calculée de l'eau (en m) :** 141.37

Commune : **NOUZONVILLE**Rivière : **La Meuse****Pont de Nouzonville à l' amont****Commentaires** : - support : mur de soutènement**3**

Repère(s) sur le site

**GÉNÉRAL****Unité de gestion** : Meuse-Moselle**Code** : MEMO\_Sit\_603**Date de mise à jour** : 06/07/2016**Auteur** : Cerema Est**GÉOLOCALISATION****Coordonnées WGS84** : X: 4.74038000 / Y: 49.81630000**Coordonnées RGF93 (Lambert 93)** X: 825334.88 / Y: 6969986.79**Coordonnées RGF93 (ETRS89)** : X: 4.74038 / Y: 49.8163**Code Hydro**: B---0000**Rive de référence**: Gauche**30 Janvier 1995**Nature de l'inondation : **Débordement de cours d'eau**Altitude calculée de l'eau : **142.06 m**Nature du repère : **Non renseigné****GÉNÉRAL****Code** : MEMO\_Rep\_876**Date de mise à jour** :**Auteur** : Cerema Est

19/02/2018

**MARQUE****Maximum de l'inondation** : Oui**Visibilité** : Non renseigné**État du repère** : Non renseigné**Pérennité** : Non renseigné**Repère calculé** : Non renseigné**PHEC** : Non renseigné**SOURCE DE REPÉRAGE : RECENSEMENT DREAL LORRAINE - 01/06/2016****Type de repérage** : Source bibliographique**Organisme** : DREAL Lorraine**NIVEAU PLUS HAUTES EAUX****Méthode** : Non renseigné**Organisme** : SN Nord-Est - Service police de l'eau**Commentaires sur le nivellement** : Hauteur d'eau/sol = 1.75 m**Référence nivelée** : Marque d'inondation**Système altimétrique** : NGF IGN 1969 (système normal)**Altitude de la référence (en m)** : 142.060 m**Altitude calculée de l'eau (en m)** : 142.06