

Commune : **RETTEL**Rivière : **La Moselle**

38, rue Saint Nicolas - Angle aval de la dernière maison en aval le long du quai de la Moselle

Commentaires : Le repère est situé sur le Batiment de l'Alambic - Il est au niveau de la mise à l'eau du quai de Rettel

4

Repère(s) sur le site

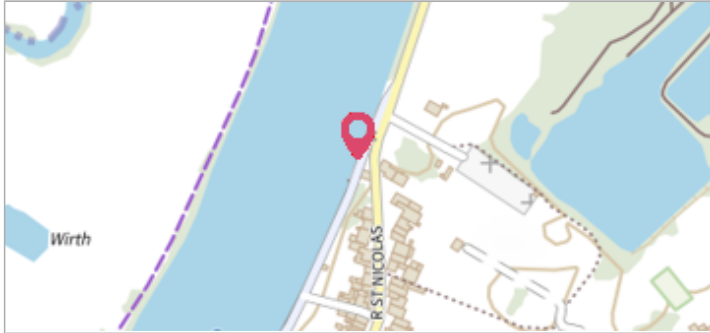
GÉNÉRAL

Unité de gestion : Meuse-Moselle

Code : MEMO_Sit_6

Date de mise à jour : 11/12/2018

Auteur : Cerema Est



DREAL Grand Est/CEREMA 2018

GÉOLOCALISATION

Coordonnées WGS84 : X: 6.32722500 / Y: 49.44585200

Coordonnées RGF93 (Lambert 93) : X: 941297.87 / Y: 6932465.28

Coordonnées RGF93 (ETRS89) : X: 6.327225 / Y: 49.445852

Code Hydro: A---0060

Rive de référence: Droite



11 Avril 1983

Nature de l'inondation : **Débordement de cours d'eau**

Altitude calculée de l'eau : **150.13 m**

Nature du repère : **Plaque**

GÉNÉRAL

Code : MEMO_Rep_1168

Date de mise à jour :

Auteur : Cerema Est

11/12/2018

MARQUE

Maximum de l'inondation : Oui

Visibilité : Oui

État du repère : Bon

Pérennité : Longue

Repère calculé : Non

PHEC : Non

SOURCE DE REPÉRAGE : RECENSEMENT DREAL LORRAINE - 01/06/2016

Type de repérage : Source bibliographique

Organisme : DREAL Lorraine

NIVEAU PLUS HAUTES EAUX

Méthode : Non renseigné

Organisme : SN Nord-Est - Service police de l'eau

Commentaires sur le nivellement : Commune Hauteur d'eau/sol = 3.03 m

Référence nivelée : Marque d'inondation


Système altimétrique : NGF IGN 1969 (système normal)

Altitude de la référence (en m) : 150.130 m

Altitude calculée de l'eau (en m) : 150.13



DREAL Grand Est/CEREMA 2018

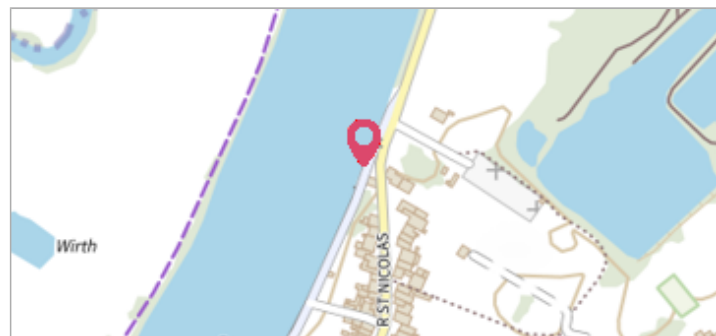
	Commune : RETTEL	Rivière : La Moselle
	38, rue Saint Nicolas - Angle aval de la dernière maison en aval le long du quai de la Moselle	
Commentaires : Le repère est situé sur le Batiment de l'Alambic - Il est au niveau de la mise à l'eau du quai de Rettel		4 Repère(s) sur le site

GÉNÉRAL

Unité de gestion : Meuse-Moselle

Code : MEMO_Sit_6 Date de mise à jour : 11/12/2018

Auteur : Cerema Est



GÉOLOCALISATION

Coordonnées WGS84 : X: 6.32722500 / Y: 49.44585200

Coordonnées RGF93 (Lambert 93) X: 941297.87 / Y: 6932465.28

Coordonnées RGF93 (ETRS89) : X: 6.327225 / Y: 49.445852

Code Hydro: A---0060 Rive de référence: Droite



	26 Mai 1983	Altitude calculée de l'eau : 149.82 m
	Nature de l'inondation : Débordement de cours d'eau	Nature du repère : Document écrit
Commentaires : Plaque ?		

GÉNÉRAL

Code : MEMO_Rep_1169 Date de mise à jour : 11/12/2018

Auteur : Cerema Est



MARQUE

Texte : cf Photo = fiche descriptive.

Maximum de l'inondation : Oui

Visibilité : Non État du repère : Disparu

Pérennité : Aucune Repère calculé : Non

PHEC : Non

SOURCE DE REPÉRAGE : RECENSEMENT DREAL LORRAINE - 01/06/2016

Type de repérage : Source bibliographique

Organisme : DREAL Lorraine

NIVEAU PLUS HAUTES EAUX

Méthode : Non renseigné

Organisme : SN Nord-Est - Service police de l'eau

Référence nivelée : Marque d'inondation

Système altimétrique : NGF IGN 1969 (système normal)

Altitude de la référence (en m) : 149.820 m

Altitude calculée de l'eau (en m) : 149.82

Commune : **RETTEL**Rivière : **La Moselle**

38, rue Saint Nicolas - Angle aval de la dernière maison en aval le long du quai de la Moselle

Commentaires : Le repère est situé sur le Batiment de l'Alambic - Il est au niveau de la mise à l'eau du quai de Rettel

4

Repère(s) sur le site

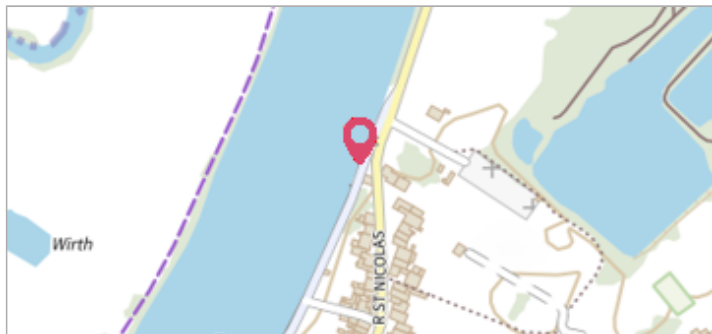
GÉNÉRAL

Unité de gestion : Meuse-Moselle

Code : MEMO_Sit_6

Date de mise à jour : 11/12/2018

Auteur : Cerema Est



DREAL Grand Est/CEREMA 2018

GÉOLOCALISATION

Coordonnées WGS84 : X: 6.32722500 / Y: 49.44585200

Coordonnées RGF93 (Lambert 93) X: 941297.87 / Y: 6932465.28

Coordonnées RGF93 (ETRS89) : X: 6.327225 / Y: 49.445852

Code Hydro: A---0060

Rive de référence: Droite

**30 Décembre 1947**Nature de l'inondation : **Débordement de cours d'eau**Altitude calculée de l'eau : **151.06 m**Nature du repère : **Document écrit**

GÉNÉRAL

Code : MEMO_Rep_6

Date de mise à jour :

Auteur : Cerema Est

11/12/2018



DREAL Grand Est/CEREMA 2018

MARQUE

Texte : cf Photo = fiche descriptive

Maximum de l'inondation : Oui

Visibilité : Non

État du repère : Disparu

Pérennité : Aucune

Repère calculé : Non

PHEC : Oui

SOURCE DE REPÉRAGE : RECENSEMENT DREAL LORRAINE - 01/06/2016

Type de repérage : Source bibliographique

Organisme : DREAL Lorraine

NIVEAU PLUS HAUTES EAUX

Méthode : Méthode combinée

Organisme : SN Nord-Est - Service police de l'eau


Commentaires sur le nivellement : Géomètre expert Hauteur d'eau/sol = 4.10 m

Référence nivelée : Marque d'inondation

Système altimétrique : NGF IGN 1969 (système normal)

Altitude de la référence (en m) : 151.060 m

Altitude calculée de l'eau (en m) : 151.06


Commune : **RETTEL**

Rivière : **La Moselle**

38, rue Saint Nicolas - Angle aval de la dernière maison en aval le long du quai de la Moselle

Commentaires : Le repère est situé sur le Batiment de l'Alambic - Il est au niveau de la mise à l'eau du quai de Rettel

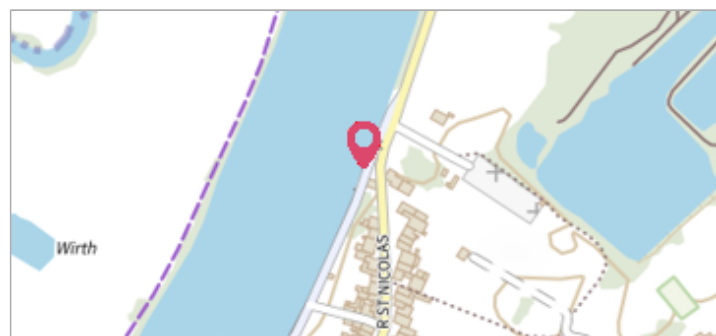
4 Repère(s) sur le site

GÉNÉRAL

Unité de gestion : Meuse-Moselle

Code : MEMO_Sit_6 **Date de mise à jour :** 11/12/2018

Auteur : Cerema Est



GÉOLOCALISATION


Coordonnées WGS84 : X: 6.32722500 / Y: 49.44585200

Coordonnées RGF93 (Lambert 93) X: 941297.87 / Y: 6932465.28

Coordonnées RGF93 (ETRS89) : X: 6.327225 / Y: 49.445852

Code Hydro: A---0060 **Rive de référence:** Droite




7 Janvier 2018

Altitude calculée de l'eau : **147.775 m**

Nature de l'inondation : **Débordement de cours d'eau**

Nature du repère : **Marque peinture ou encre**

GÉNÉRAL

Code : Rette_01-2018_01 **Date de mise à jour :** 11/12/2018

Auteur : Cerema Est



MARQUE

Maximum de l'inondation : Oui

Visibilité : Oui **État du repère :** Moyen

Pérennité : Moyenne **Repère calculé :** Non

PHEC : Non

NIVELLEMENT DREAL GRAND EST - 11/12/2018

Méthode : Méthode combinée

Référence nivelée : Marque d'inondation

Système altimétrique : NGF IGN 1969 (système normal)

Altitude de la référence (en m) : 147.775 m

Altitude calculée de l'eau (en m) : 147.775