

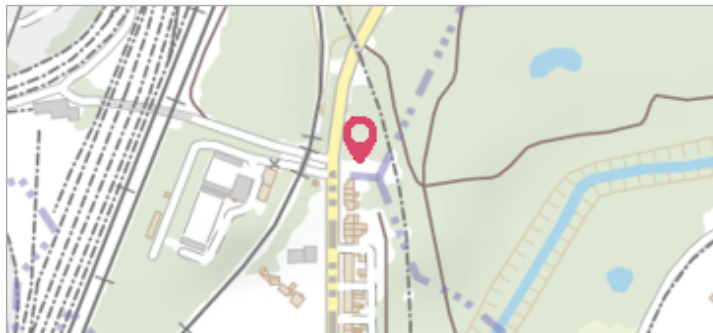
Commune : **THIONVILLE**Rivière : **La Moselle****82, route de Metz****Commentaires** : Les repères sont situés sur la façade latérale gauche de l'habitation - Repère situé en rive gauche de la "Fench"; le repère de 1947 est une trace sur le mur.**3**

Repère(s) sur le site

GÉNÉRAL**Unité de gestion** : Meuse-Moselle**Code** : MEMO_Sit_49**Date de mise à jour** : 06/07/2016**Auteur** : Cerema Est**GÉOLOCALISATION****Coordonnées WGS84** : X: 6.15298000 / Y: 49.33050000**Coordonnées RGF93 (Lambert 93)** X: 929180.43 / Y: 6919123.69**Coordonnées RGF93 (ETRS89)** : X: 6.15298 / Y: 49.3305**Code Hydro**: A---0060**Rive de référence**: Gauche**30 décembre 1947**Nature de l'inondation : **Débordement de cours d'eau**Altitude calculée de l'eau : **157.65 m**Nature du repère : **Non renseigné****GÉNÉRAL****Code** : MEMO_Rep_65**Date de mise à jour** :**Auteur** : Cerema Est


28/06/2021

MARQUE**Maximum de l'inondation** : Oui**Visibilité** : Non renseigné**État du repère** : Non renseigné**Pérennité** : Non renseigné**Repère calculé** : Non renseigné**PHEC** : Non renseigné**SOURCE DE REPÉRAGE : RECENSEMENT DREAL LORRAINE - 01/06/2016****Type de repérage** : Source bibliographique**Organisme(s)** : DREAL Lorraine**NIVEAU PLUS HAUTES EAUX****Méthode** : Non renseigné**Organisme** : SN Nord-Est - Service police de l'eau**Commentaires sur le nivellement** : Commune de Thionville Hauteur d'eau/sol =2.87 m**Référence nivelée** : Marque d'inondation**Système altimétrique** : NGF IGN 1969 (système normal)**Altitude de la référence (en m)** : 157.650 m**Altitude calculée de l'eau (en m)** : 157.65

Commune : **THIONVILLE**Rivière : **La Moselle****82, route de Metz****Commentaires** : Les repères sont situés sur la façade latérale gauche de l'habitation - Repère situé en rive gauche de la "Fench"; le repère de 1947 est une trace sur le mur.**3** Repère(s) sur le site**GÉNÉRAL****Unité de gestion** : Meuse-Moselle**Code** : MEMO_Sit_49**Date de mise à jour** : 06/07/2016**Auteur** : Cerema Est**GÉOLOCALISATION****Coordonnées WGS84** : X: 6.15298000 / Y: 49.33050000**Coordonnées RGF93 (Lambert 93)** X: 929180.43 / Y: 6919123.69**Coordonnées RGF93 (ETRS89)** : X: 6.15298 / Y: 49.3305**Code Hydro**: A---0060**Rive de référence**: Gauche**11 avril 1983**Nature de l'inondation : **Débordement de cours d'eau**Altitude calculée de l'eau : **156.14 m**Nature du repère : **Non renseigné****GÉNÉRAL****Code** : MEMO_Rep_66**Date de mise à jour** :**Auteur** : Cerema Est

28/06/2021

MARQUE**Maximum de l'inondation** : Oui**Visibilité** : Non renseigné**État du repère** : Non renseigné**Pérennité** : Non renseigné**Repère calculé** : Non renseigné**PHEC** : Non renseigné**SOURCE DE REPÉRAGE : RECENSEMENT DREAL LORRAINE - 01/06/2016****Type de repérage** : Source bibliographique**Organisme(s)** : DREAL Lorraine**NIVEAU PLUS HAUTES EAUX****Méthode** : Non renseigné**Organisme** : SN Nord-Est - Service police de l'eau**Commentaires sur le nivellement** : Commune de Thionville Hauteur d'eau/sol =1.36 m**Référence nivelée** : Marque d'inondation**Système altimétrique** : NGF IGN 1969 (système normal)**Altitude de la référence (en m)** : 156.140 m**Altitude calculée de l'eau (en m)** : 156.14

	Commune : THIONVILLE	Rivière : La Moselle
82, route de Metz		

Commentaires : Les repères sont situés sur la façade latérale gauche de l'habitation - Repère situé en rive gauche de la "Fench"; le repère de 1947 est une trace sur le mur.	3	Repère(s) sur le site
--	---	-----------------------


GÉNÉRAL

Unité de gestion : Meuse-Moselle
Code : MEMO_Sit_49 **Date de mise à jour :** 06/07/2016
Auteur : Cerema Est



GÉOLOCALISATION

Coordonnées WGS84 : X: 6.15298000 / Y: 49.33050000
Coordonnées RGF93 (Lambert 93) X: 929180.43 / Y: 6919123.69
Coordonnées RGF93 (ETRS89) : X: 6.15298 / Y: 49.3305
Code Hydro: A---0060 **Rive de référence:** Gauche

	11 Novembre 1910	Altitude calculée de l'eau : 155.52 m
Nature de l'inondation : Débordement de cours d'eau		Nature du repère : Non renseigné

GÉNÉRAL

Code : MEMO_Rep_64 **Date de mise à jour :** 28/06/2021
Auteur : Cerema Est



MARQUE

Maximum de l'inondation : Oui
Visibilité : Non renseigné **État du repère :** Non renseigné
Pérennité : Non renseigné **Repère calculé :** Non renseigné
PHEC : Non renseigné

SOURCE DE REPÉRAGE : RECENSEMENT DREAL LORRAINE - 01/06/2016

Type de repérage : Source bibliographique
Organisme(s) : DREAL Lorraine

NIVEAU PLUS HAUTES EAUX

Méthode : Non renseigné
Organisme : SN Nord-Est - Service police de l'eau
Commentaires sur le nivellement : Commune de Thionville Hauteur d'eau/sol =0.74 m
Référence nivelée : Marque d'inondation
Système altimétrique : NGF IGN 1969 (système normal)
Altitude de la référence (en m) : 155.520 m
Altitude calculée de l'eau (en m) : 155.52