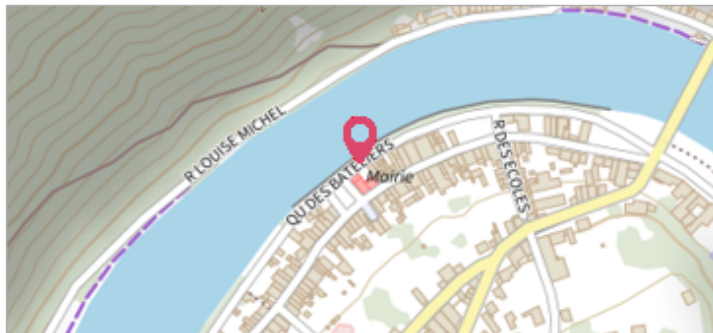



Commune : **MONTHERME**Rivière : **La Meuse****52 Quai des bateliers****Commentaires :** - support : mur fermant une ruelle __ situé à gauche du bâtiment au fond de la courette derrière la mairie**2**

Repère(s) sur le site

GÉNÉRAL**Unité de gestion :** Meuse-Moselle**Code :** MEMO_Sit_474**Date de mise à jour :** 06/07/2016**Auteur :** Cerema Est**GÉOLOCALISATION****Coordonnées WGS84 :** X: 4.73058000 / Y: 49.88680000**Coordonnées RGF93 (Lambert 93) :** X: 824457.26 / Y: 6977816.91**Coordonnées RGF93 (ETRS89) :** X: 4.73058 / Y: 49.8868**Code Hydro:** B---0000**Rive de référence:** Gauche**Janvier 1991**Altitude calculée de l'eau : **136.32 m**Nature de l'inondation : **Débordement de cours d'eau**Nature du repère : **Non renseigné****GÉNÉRAL****Code :** MEMO_Rep_707**Date de mise à jour :****Auteur :** Cerema Est

17/04/2018

MARQUE**Maximum de l'inondation :** Oui**Visibilité :** Non renseigné**État du repère :** Non renseigné**Pérennité :** Non renseigné**Repère calculé :** Non renseigné**PHEC :** Non renseigné**SOURCE DE REPÉRAGE : RECENSEMENT DREAL LORRAINE - 01/06/2016****Type de repérage :** Source bibliographique**Organisme :** DREAL Lorraine**NIVEAU PLUS HAUTES EAUX****Méthode :** Non renseigné**Organisme :** SN Nord-Est - Service police de l'eau**Commentaires sur le nivellement :** Guenego exp Hauteur d'eau/sol = 0.83 m**Référence nivelée :** Marque d'inondation**Système altimétrique :** NGF IGN 1969 (système normal)**Altitude de la référence (en m) :** 136.320 m**Altitude calculée de l'eau (en m) :** 136.32

	Commune : MONTHERME	Rivière : La Meuse
52 Quai des bateliers		
Commentaires : - support : mur fermant une ruelle __ situé à gauche du bâtiment au fond de la courette derrière la mairie	2	
	Repère(s) sur le site	

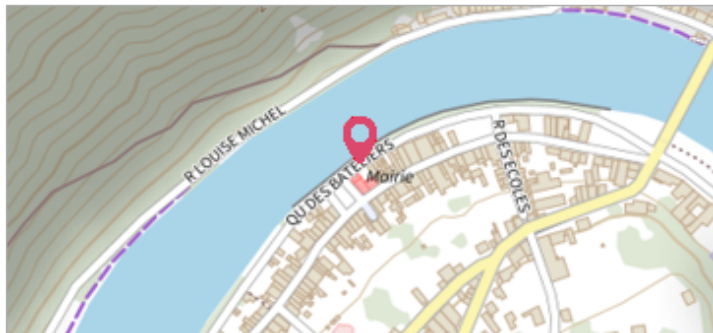
GÉNÉRAL

Unité de gestion : Meuse-Moselle

Code : MEMO_Sit_474

Date de mise à jour : 06/07/2016

Auteur : Cerema Est



GÉOLOCALISATION


Coordonnées WGS84 : X: 4.73058000 / Y: 49.88680000

Coordonnées RGF93 (Lambert 93) : X: 824457.26 / Y: 6977816.91

Coordonnées RGF93 (ETRS89) : X: 4.73058 / Y: 49.8868

Code Hydro: B---0000

Rive de référence: Gauche

	Janvier 1995	Altitude calculée de l'eau : 137.42 m
	Nature de l'inondation : Débordement de cours d'eau	Nature du repère : Non renseigné

GÉNÉRAL

Code : MEMO_Rep_708

Date de mise à jour :

Auteur : Cerema Est

24/04/2018

MARQUE

Maximum de l'inondation : Oui

Visibilité : Non renseigné

État du repère : Non renseigné

Pérennité : Non renseigné

Repère calculé : Non renseigné

PHEC : Non renseigné

SOURCE DE REPÉRAGE : RECENSEMENT DREAL LORRAINE - 01/06/2016

Type de repérage : Source bibliographique

Organisme : DREAL Lorraine

NIVEAU PLUS HAUTES EAUX

Méthode : Non renseigné

Organisme : SN Nord-Est - Service police de l'eau

Commentaires sur le nivellement : calculée / crue 91

Référence nivelée : Marque d'inondation

Système altimétrique : NGF IGN 1969 (système normal)

Altitude de la référence (en m) : 137.420 m

Altitude calculée de l'eau (en m) : 137.42