

Commune : **MONTHERME**Rivière : **La Meuse****Bt Cnal ancien bains douches 5 Quai Aristide Briand**

Commentaires : - support : façade

2

Repère(s) sur le site

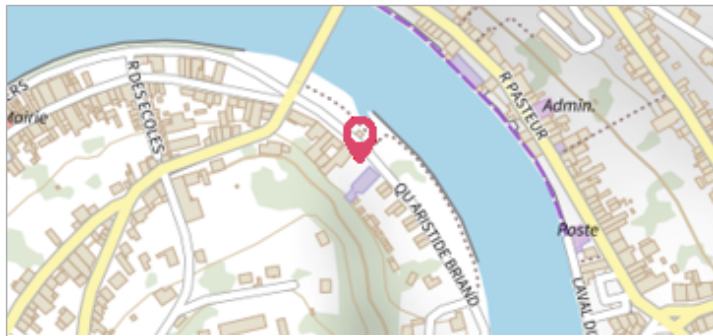
GÉNÉRAL

Unité de gestion : Meuse-Moselle

Code : MEMO_Sit_472

Date de mise à jour : 06/07/2016

Auteur : Cerema Est

**GÉOLOCALISATION**

Coordonnées WGS84 : X: 4.73523000 / Y: 49.88630000

Coordonnées RGF93 (Lambert 93) X: 824792.84 / Y: 6977768.6

Coordonnées RGF93 (ETRS89) : X: 4.73523 / Y: 49.8863

Code Hydro: B---0000

Rive de référence: Gauche

**Janvier 1991**Nature de l'inondation : **Débordement de cours d'eau**Altitude calculée de l'eau : **136.69 m**Nature du repère : **Non renseigné****GÉNÉRAL**

Code : MEMO_Rep_701

Date de mise à jour :

Auteur : Cerema Est

17/04/2018

MARQUE

Maximum de l'inondation : Oui

Visibilité : Non renseigné

État du repère : Non renseigné

Pérennité : Non renseigné

Repère calculé : Non renseigné

PHEC : Non renseigné

SOURCE DE REPÉRAGE : RECENSEMENT DREAL LORRAINE - 01/06/2016

Type de repérage : Source bibliographique

Organisme : DREAL Lorraine

NIVEAU PLUS HAUTES EAUX

Méthode : Non renseigné

Organisme : SN Nord-Est - Service police de l'eau

Commentaires sur le nivellement : Guenego exp geo

Référence nivelée : Marque d'inondation

Système altimétrique : NGF IGN 1969 (système normal)

Altitude de la référence (en m) : 136.690 m

Altitude calculée de l'eau (en m) : 136.69


Commune : **MONTHERME**

Rivière : **La Meuse**

Bt Cnal ancien bains douches 5 Quai Aristide Briand

Commentaires : - support : façade

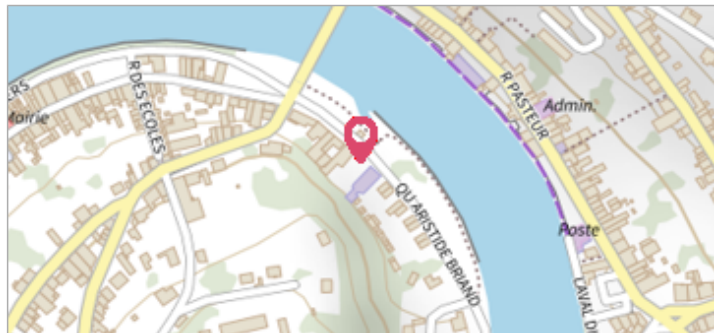
2 Repère(s) sur le site

GÉNÉRAL

Unité de gestion : Meuse-Moselle

Code : MEMO_Sit_472 Date de mise à jour : 06/07/2016

Auteur : Cerema Est




GÉOLOCALISATION

Coordonnées WGS84 : X: 4.73523000 / Y: 49.88630000

Coordonnées RGF93 (Lambert 93) X: 824792.84 / Y: 6977768.6

Coordonnées RGF93 (ETRS89) : X: 4.73523 / Y: 49.8863

Code Hydro: B---0000 Rive de référence: Gauche


Janvier 1993

Altitude calculée de l'eau : **136.38 m**


Nature de l'inondation : **Débordement de cours d'eau**

Nature du repère : **Non renseigné**

GÉNÉRAL

Code : MEMO_Rep_1268 Date de mise à jour : 24/04/2018

Auteur : Cerema Est



MARQUE

Maximum de l'inondation : Oui

Visibilité : Non renseigné État du repère : Non renseigné

Pérennité : Non renseigné Repère calculé : Non renseigné

PHEC : Non renseigné

SOURCE DE REPÉRAGE : RECENSEMENT DREAL LORRAINE - 01/06/2016

Type de repérage : Source bibliographique

Organisme : DREAL Lorraine

NIVEAU PLUS HAUTES EAUX

Méthode : Non renseigné

Organisme : SN Nord-Est - Service police de l'eau

Référence nivelée : Marque d'inondation

Système altimétrique : NGF IGN 1969 (système normal)

Altitude de la référence (en m) : 136.380 m

Altitude calculée de l'eau (en m) : 136.38