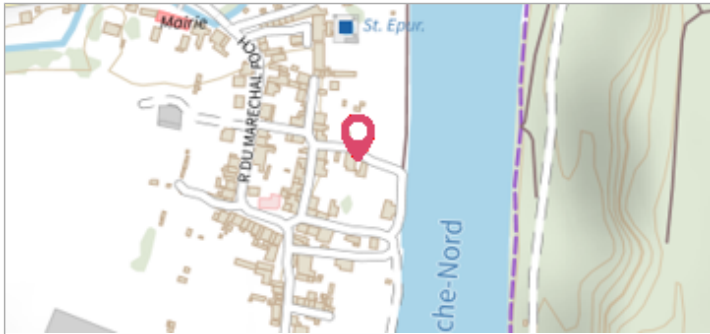



Commune : **AUBRIVES**Rivière : **La Meuse****6 Ruelle Waslet****Commentaires :** - support : apprentis jambage de droite porte , trace très nette , hauteur crue de jan 95/ seuil 1,78 m**3**

Repère(s) sur le site

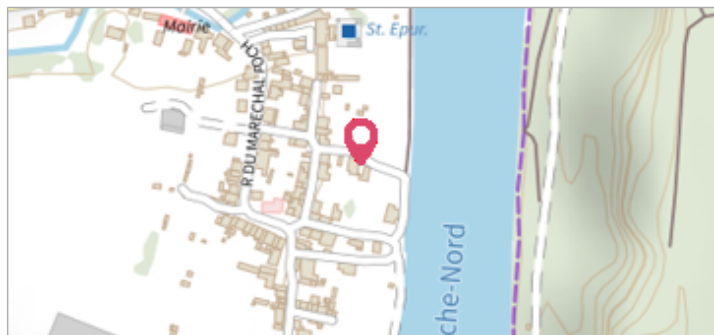
GÉNÉRAL**Unité de gestion :** Meuse-Moselle**Code :** MEMO_Sit_451**Date de mise à jour :** 06/07/2016**Auteur :** Cerema Est**GÉOLOCALISATION****Coordonnées WGS84 :** X: 4.76463000 / Y: 50.10170000**Coordonnées RGF93 (Lambert 93) :** X: 826370.98 / Y: 7001790.41**Coordonnées RGF93 (ETRS89) :** X: 4.76463 / Y: 50.1017**Code Hydro:** B---0000**Rive de référence:** Gauche**Janvier 1991**Altitude calculée de l'eau : **108.43 m**Nature de l'inondation : **Débordement de cours d'eau**Nature du repère : **Non renseigné****GÉNÉRAL****Code :** MEMO_Rep_660**Date de mise à jour :****Auteur :** Cerema Est

19/02/2018


MARQUE**Maximum de l'inondation :** Oui**Visibilité :** Non renseigné**État du repère :** Non renseigné**Pérennité :** Non renseigné**Repère calculé :** Non renseigné**PHEC :** Non renseigné**SOURCE DE REPÉRAGE : RECENSEMENT DREAL LORRAINE - 01/06/2016****Type de repérage :** Source bibliographique**Organisme :** DREAL Lorraine**NIVEAU PLUS HAUTES EAUX****Méthode :** Non renseigné**Organisme :** SN Nord-Est - Service police de l'eau**Commentaires sur le nivellement :** douteux**Référence nivelée :** Marque d'inondation**Système altimétrique :** NGF IGN 1969 (système normal)**Altitude de la référence (en m) :** 108.430 m**Altitude calculée de l'eau (en m) :** 108.43

	Commune : AUBRIVES	Rivière : La Meuse
6 Ruelle Waslet		
Commentaires : - support : apprentis jambage de droite porte , trace très nette , hauteur crue de jan 95/ seuil 1,78 m	3 Repère(s) sur le site	


GÉNÉRAL	
Unité de gestion : Meuse-Moselle	Date de mise à jour : 06/07/2016
Code : MEMO_Sit_451	Auteur : Cerema Est



GÉOLOCALISATION	
Coordonnées WGS84 : X: 4.76463000 / Y: 50.10170000	Coordonnées RGF93 (Lambert 93) X: 826370.98 / Y: 7001790.41
Coordonnées RGF93 (ETRS89) : X: 4.76463 / Y: 50.1017	Code Hydro: B---0000 Rive de référence: Gauche

	22 Décembre 1993	Altitude calculée de l'eau : 109.13 m
	Nature de l'inondation : Débordement de cours d'eau	Nature du repère : Non renseigné

GÉNÉRAL	
Code : MEMO_Rep_661	Date de mise à jour :
Auteur : Cerema Est	24/04/2018



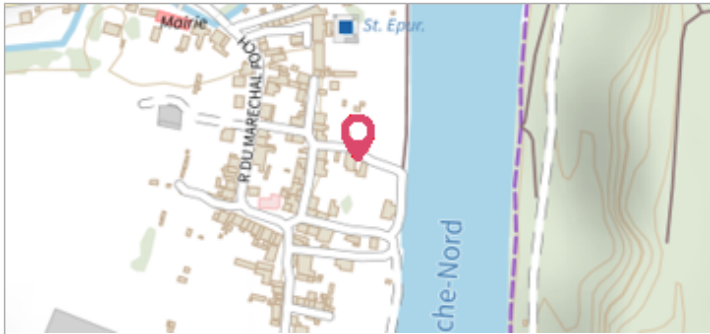
MARQUE	
Maximum de l'inondation : Oui	Visibilité : Non renseigné État du repère : Non renseigné
Pérennité : Non renseigné	Repère calculé : Non renseigné
PHEC : Non renseigné	

SOURCE DE REPÉRAGE : RECENSEMENT DREAL LORRAINE - 01/06/2016
Type de repérage : Source bibliographique
Organisme : DREAL Lorraine

NIVEAU PLUS HAUTES EAUX	
Méthode : Non renseigné	Organisme : SN Nord-Est - Service police de l'eau
Référence nivelée : Marque d'inondation	Système altimétrique : NGF IGN 1969 (système normal)
Altitude de la référence (en m) : 109.130 m	Altitude calculée de l'eau (en m) : 109.13

Commune : **AUBRIVES**Rivière : **La Meuse****6 Ruelle Waslet****Commentaires :** - support : appentis jambage de droite porte , trace très nette , hauteur crue de jan 95/ seuil 1,78 m**3**

Repère(s) sur le site

GÉNÉRAL**Unité de gestion :** Meuse-Moselle**Code :** MEMO_Sit_451**Date de mise à jour :** 06/07/2016**Auteur :** Cerema Est**GÉOLOCALISATION****Coordonnées WGS84 :** X: 4.76463000 / Y: 50.10170000**Coordonnées RGF93 (Lambert 93) :** X: 826370.98 / Y: 7001790.41**Coordonnées RGF93 (ETRS89) :** X: 4.76463 / Y: 50.1017**Code Hydro:** B---0000**Rive de référence:** Gauche**Janvier 1995**Altitude calculée de l'eau : **109.62 m**Nature de l'inondation : **Débordement de cours d'eau**Nature du repère : **Non renseigné****GÉNÉRAL****Code :** MEMO_Rep_662**Date de mise à jour :****Auteur :** Cerema Est

19/02/2018

MARQUE**Maximum de l'inondation :** Oui**Visibilité :** Non renseigné**État du repère :** Non renseigné**Pérennité :** Non renseigné**Repère calculé :** Non renseigné**PHEC :** Non renseigné**SOURCE DE REPÉRAGE : RECENSEMENT DREAL LORRAINE - 01/06/2016****Type de repérage :** Source bibliographique**Organisme :** DREAL Lorraine**NIVEAU PLUS HAUTES EAUX****Méthode :** Non renseigné**Organisme :** SN Nord-Est - Service police de l'eau**Commentaires sur le nivellement :** IGN 69**Référence nivelée :** Marque d'inondation**Système altimétrique :** NGF IGN 1969 (système normal)**Altitude de la référence (en m) :** 109.620 m**Altitude calculée de l'eau (en m) :** 109.62