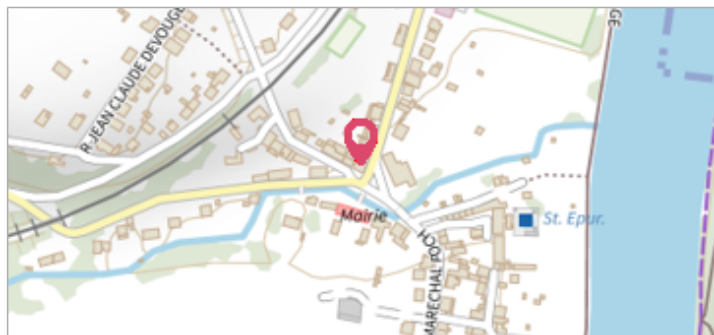

	Commune : AUBRIVES	Rivière : La Meuse
Angle des rues Vienot et Gal Sarrail		
Commentaires : - traces sur le mur de la maison		1 Repère(s) sur le site


GÉNÉRAL	
Unité de gestion : Meuse-Moselle	
Code : MEMO_Sit_447	Date de mise à jour : 06/07/2016
Auteur : Cerema Est	



GÉOLOCALISATION	
Coordonnées WGS84 : X: 4.76238000 / Y: 50.10330000	
Coordonnées RGF93 (Lambert 93) X: 826205.9 / Y: 7001964.92	
Coordonnées RGF93 (ETRS89) : X: 4.76238 / Y: 50.1033	
Code Hydro : B---0000	Rive de référence : Gauche

	Janvier 1995	Altitude calculée de l'eau : 109.65 m
Nature de l'inondation : Débordement de cours d'eau		Nature du repère : Non renseigné

GÉNÉRAL	
Code : MEMO_Rep_655	Date de mise à jour :
Auteur : Cerema Est	24/04/2018



MARQUE	
Maximum de l'inondation : Oui	
Visibilité : Non renseigné	État du repère : Non renseigné
Pérennité : Non renseigné	Repère calculé : Non renseigné
PHEC : Non renseigné	

SOURCE DE REPÉRAGE : RECENSEMENT DREAL LORRAINE - 01/06/2016
Type de repérage : Source bibliographique
Organisme : DREAL Lorraine

NIVEAU PLUS HAUTES EAUX	
Méthode : Non renseigné	
Organisme : SN Nord-Est - Service police de l'eau	
Commentaires sur le nivellement : Geo JP Vannier Hauteur d'eau/sol =0.83 m	
Référence nivelée : Marque d'inondation	
Système altimétrique : NGF IGN 1969 (système normal)	
Altitude de la référence (en m) : 109.650 m	
Altitude calculée de l'eau (en m) : 109.65	