


Commune : **MONTIGNY-SUR-MEUSE**Rivière : **La Meuse****rue du rivage****Commentaires :** - Hauteur sur trottoir 0,43m**2**

Repère(s) sur le site

GÉNÉRAL**Unité de gestion :** Meuse-Moselle**Code :** MEMO_Sit_434**Date de mise à jour :** 06/07/2016**Auteur :** Cerema Est**GÉOLOCALISATION****Coordonnées WGS84 :** X: 4.72147000 / Y: 50.04770000**Coordonnées RGF93 (Lambert 93) :** X: 823411.72 / Y: 6995711.06**Coordonnées RGF93 (ETRS89) :** X: 4.72147 / Y: 50.0477**Code Hydro:** B---0000**Rive de référence:** Gauche**Janvier 1991**Nature de l'inondation : **Débordement de cours d'eau**Altitude calculée de l'eau : **112.03 m**Nature du repère : **Non renseigné****GÉNÉRAL****Code :** MEMO_Rep_639**Date de mise à jour :****Auteur :** Cerema Est

17/04/2018

MARQUE**Maximum de l'inondation :** Oui**Visibilité :** Non renseigné**État du repère :** Non renseigné**Pérennité :** Non renseigné**Repère calculé :** Non renseigné**PHEC :** Non renseigné**SOURCE DE REPÉRAGE : RECENSEMENT DREAL LORRAINE - 01/06/2016****Type de repérage :** Source bibliographique**Organisme :** DREAL Lorraine**NIVEAU PLUS HAUTES EAUX****Méthode :** Non renseigné**Organisme :** SN Nord-Est - Service police de l'eau**Commentaires sur le nivellement :** geo exp Guenego**Référence nivelée :** Marque d'inondation**Système altimétrique :** NGF IGN 1969 (système normal)**Altitude de la référence (en m) :** 112.030 m**Altitude calculée de l'eau (en m) :** 112.03

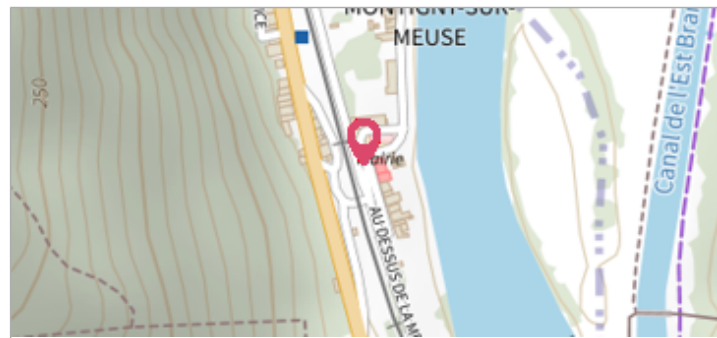
	Commune : MONTIGNY-SUR-MEUSE	Rivière : La Meuse
	rue du rivage	

Commentaires : - Hauteur sur trottoir 0,43m

2 Repère(s) sur le site


GÉNÉRAL

Unité de gestion : Meuse-Moselle
Code : MEMO_Sit_434 **Date de mise à jour :** 06/07/2016
Auteur : Cerema Est




GÉOLOCALISATION

Coordonnées WGS84 : X: 4.72147000 / Y: 50.04770000
Coordonnées RGF93 (Lambert 93) X: 823411.72 / Y: 6995711.06
Coordonnées RGF93 (ETRS89) : X: 4.72147 / Y: 50.0477
Code Hydro: B---0000 **Rive de référence:** Gauche

	Décembre 1993	Altitude calculée de l'eau : 112.67 m
	Nature de l'inondation : Débordement de cours d'eau	Nature du repère : Non renseigné

GÉNÉRAL

Code : MEMO_Rep_1149 **Date de mise à jour :** 19/02/2018
Auteur : Cerema Est



MARQUE

Maximum de l'inondation : Oui
Visibilité : Non renseigné **État du repère :** Non renseigné
Pérennité : Non renseigné **Repère calculé :** Non renseigné
PHEC : Non renseigné

SOURCE DE REPÉRAGE : RECENSEMENT DREAL LORRAINE - 01/06/2016

Type de repérage : Source bibliographique
Organisme : DREAL Lorraine

NIVEAU PLUS HAUTES EAUX

Méthode : Non renseigné
Organisme : SN Nord-Est - Service police de l'eau
Référence nivelée : Marque d'inondation
Système altimétrique : NGF IGN 1969 (système normal)
Altitude de la référence (en m) : 112.670 m
Altitude calculée de l'eau (en m) : 112.67