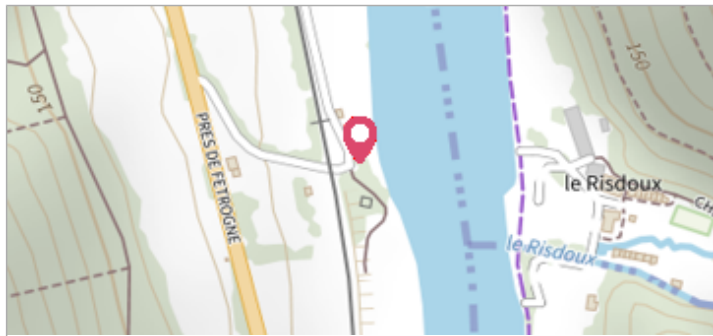


Commune : **MONTIGNY-SUR-MEUSE**Rivière : **La Meuse****Ancien passage du bac MONTIGNY SUR MEUSE**

Commentaires : Maison en ruine , jambage de gauche grande entrée , repère situé sur facade coté amont témoignage de l'habitant hauteur de la crue de jan 95 =0,76 mpar rapport au seuil -


2

Repère(s) sur le site

GÉNÉRAL**Unité de gestion :** Meuse-Moselle**Code :** MEMO_Sit_432**Date de mise à jour :** 06/07/2016**Auteur :** Cerema Est**GÉOLOCALISATION****Coordonnées WGS84 :** X: 4.72694000 / Y: 50.03690000**Coordonnées RGF93 (Lambert 93) :** X: 823830.09 / Y: 6994517.45**Coordonnées RGF93 (ETRS89) :** X: 4.72694 / Y: 50.0369**Code Hydro:** B---0000**Rive de référence:** Gauche**Décembre 1993**Nature de l'inondation : **Débordement de cours d'eau**Altitude calculée de l'eau : **113.19 m**Nature du repère : **Non renseigné****GÉNÉRAL****Code :** MEMO_Rep_636**Date de mise à jour :****Auteur :** Cerema Est

24/04/2018

MARQUE**Maximum de l'inondation :** Oui**Visibilité :** Non renseigné**État du repère :** Non renseigné**Pérennité :** Non renseigné**Repère calculé :** Non renseigné**PHEC :** Non renseigné**SOURCE DE REPÉRAGE : RECENSEMENT DREAL LORRAINE - 01/06/2016****Type de repérage :** Source bibliographique**Organisme :** DREAL Lorraine**NIVEAU PLUS HAUTES EAUX****Méthode :** Non renseigné**Organisme :** SN Nord-Est - Service police de l'eau**Commentaires sur le nivellement :** geo Guenego**Référence nivelée :** Marque d'inondation**Système altimétrique :** NGF IGN 1969 (système normal)**Altitude de la référence (en m) :** 113.190 m**Altitude calculée de l'eau (en m) :** 113.19

	Commune : MONTIGNY-SUR-MEUSE	Rivière : La Meuse
Ancien passage du bac MONTIGNY SUR MEUSE		
Commentaires : Maison en ruine , jambage de gauche grande entrée , repère situé sur facade coté amont témoignage de l' habitant hauteur de la crue de jan 95 =0,76 mpar rapport au seuil -		2 Repère(s) sur le site

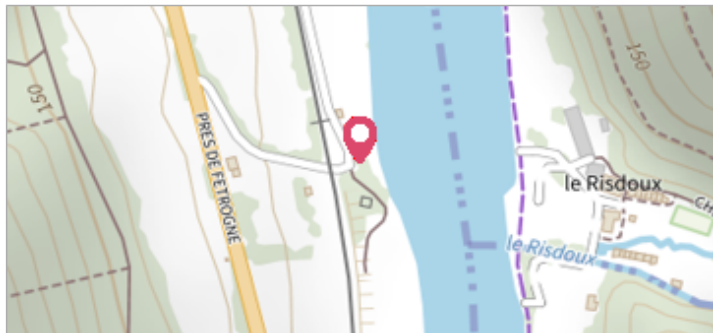
GÉNÉRAL

Unité de gestion : Meuse-Moselle

Code : MEMO_Sit_432

Date de mise à jour : 06/07/2016

Auteur : Cerema Est



GÉOLOCALISATION


Coordonnées WGS84 : X: 4.72694000 / Y: 50.03690000

Coordonnées RGF93 (Lambert 93) : X: 823830.09 / Y: 6994517.45

Coordonnées RGF93 (ETRS89) : X: 4.72694 / Y: 50.0369

Code Hydro: B---0000

Rive de référence: Gauche

	Janvier 1995	Altitude calculée de l'eau : 113.55 m
Nature de l'inondation : Débordement de cours d'eau		Nature du repère : Non renseigné

GÉNÉRAL

Code : MEMO_Rep_637

Date de mise à jour :

Auteur : Cerema Est

17/04/2018

MARQUE

Maximum de l'inondation : Oui

Visibilité : Non renseigné

État du repère : Non renseigné

Pérennité : Non renseigné

Repère calculé : Non renseigné

PHEC : Non renseigné

SOURCE DE REPÉRAGE : RECENSEMENT DREAL LORRAINE - 01/06/2016

Type de repérage : Source bibliographique

Organisme : DREAL Lorraine

NIVEAU PLUS HAUTES EAUX

Méthode : Non renseigné

Organisme : SN Nord-Est - Service police de l'eau

Référence nivelée : Marque d'inondation

Système altimétrique : NGF IGN 1969 (système normal)

Altitude de la référence (en m) : 113.550 m

Altitude calculée de l'eau (en m) : 113.55