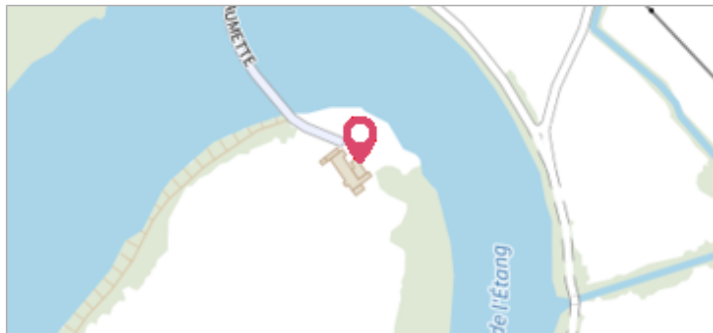



Commune : **BOGNY-SUR-MEUSE**Rivière : **La Meuse****N° 9 place du Cheval Bayard CHATEAU REGNAULT****Commentaires** : - support : facade de l' habitation mur dans ruelle**3**

Repère(s) sur le site

GÉNÉRAL**Unité de gestion** : Meuse-Moselle**Code** : MEMO_Sit_431**Date de mise à jour** : 06/07/2016**Auteur** : Cerema Est**GÉOLOCALISATION****Coordonnées WGS84** : X: 4.73935000 / Y: 49.85770000**Coordonnées RGF93 (Lambert 93)** X: 825159.21 / Y: 6974592.28**Coordonnées RGF93 (ETRS89)** : X: 4.73935 / Y: 49.8577**Code Hydro**: B---0000**Rive de référence**: Droite**5 Janvier 1991**Nature de l'inondation : **Débordement de cours d'eau**Altitude calculée de l'eau : **137.99 m**Nature du repère : **Non renseigné****GÉNÉRAL****Code** : MEMO_Rep_634**Date de mise à jour** :**Auteur** : Cerema Est

19/02/2018

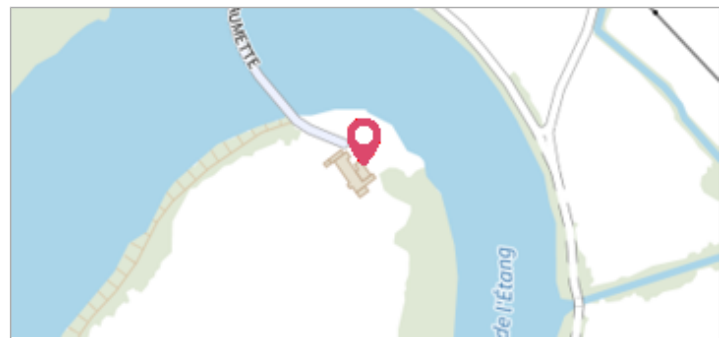
MARQUE**Maximum de l'inondation** : Oui**Visibilité** : Non renseigné**État du repère** : Non renseigné**Pérennité** : Non renseigné**Repère calculé** : Non renseigné**PHEC** : Non renseigné**SOURCE DE REPÉRAGE : RECENSEMENT DREAL LORRAINE - 01/06/2016****Type de repérage** : Source bibliographique**Organisme(s)** : DREAL Lorraine**NIVEAU PLUS HAUTES EAUX****Méthode** : Non renseigné**Organisme** : SN Nord-Est - Service police de l'eau**Commentaires sur le nivellement** : IGN69**Référence nivelée** : Marque d'inondation**Système altimétrique** : NGF IGN 1969 (système normal)**Altitude de la référence (en m)** : 137.990 m**Altitude calculée de l'eau (en m)** : 137.99


 Commune : **BOGNY-SUR-MEUSE** | Rivière : **La Meuse**
N° 9 place du Cheval Bayard CHATEAU REGNAULT

Commentaires : - support : facade de l' habitation mur dans ruelle
 3 Repère(s) sur le site


GÉNÉRAL

Unité de gestion : Meuse-Moselle
Code : MEMO_Sit_431 **Date de mise à jour** : 06/07/2016
Auteur : Cerema Est




GÉOLOCALISATION

Coordonnées WGS84 : X: 4.73935000 / Y: 49.85770000
Coordonnées RGF93 (Lambert 93) X: 825159.21 / Y: 6974592.28
Coordonnées RGF93 (ETRS89) : X: 4.73935 / Y: 49.8577
Code Hydro: B---0000 **Rive de référence**: Droite


Janvier 1995 Altitude calculée de l'eau : **139.33 m**
 Nature de l'inondation : **Débordement de cours d'eau** Nature du repère : **Non renseigné**

GÉNÉRAL

Code : MEMO_Rep_635 **Date de mise à jour** : 19/02/2018
Auteur : Cerema Est



MARQUE

Maximum de l'inondation : Oui
Visibilité : Non renseigné **État du repère** : Non renseigné
Pérennité : Non renseigné **Repère calculé** : Non renseigné
PHEC : Non renseigné

SOURCE DE REPÉRAGE : RECENSEMENT DREAL LORRAINE - 01/06/2016
Type de repérage : Source bibliographique
Organisme(s) : DREAL Lorraine

NIVEAU PLUS HAUTES EAUX

Méthode : Non renseigné
Organisme : SN Nord-Est - Service police de l'eau
Commentaires sur le nivellement : Geo JP Vannier
Référence nivelée : Marque d'inondation
Système altimétrique : NGF IGN 1969 (système normal)
Altitude de la référence (en m) : 139.330 m
Altitude calculée de l'eau (en m) : 139.33

Commune : **BOGNY-SUR-MEUSE** | Rivière : **La Meuse**

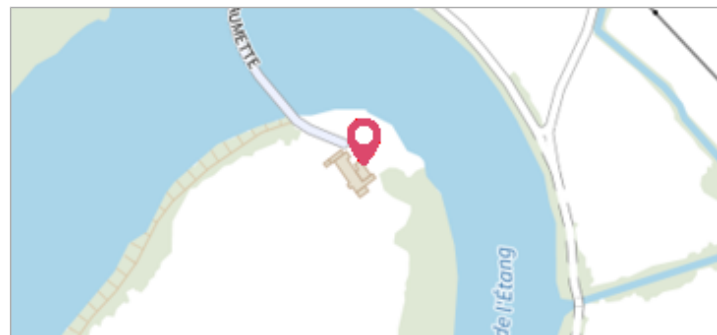
N° 9 place du Cheval Bayard CHATEAU REGNAULT

Commentaires : - support : facade de l' habitation mur dans ruelle

3 Repère(s) sur le site

GÉNÉRAL

Unité de gestion : Meuse-Moselle
 Code : MEMO_Sit_431 Date de mise à jour : 06/07/2016
 Auteur : Cerema Est



GÉOLOCALISATION

Coordonnées WGS84 : X: 4.73935000 / Y: 49.85770000
 Coordonnées RGF93 (Lambert 93) X: 825159.21 / Y: 6974592.28
 Coordonnées RGF93 (ETRS89) : X: 4.73935 / Y: 49.8577
 Code Hydro: B---0000 Rive de référence: Droite

Janvier 1993 Altitude calculée de l'eau : **137.41 m**

Nature de l'inondation : **Débordement de cours d'eau** Nature du repère : **Non renseigné**

GÉNÉRAL

Code : MEMO_Rep_1273 Date de mise à jour : 17/04/2018
 Auteur : Cerema Est



MARQUE

Maximum de l'inondation : Oui
 Visibilité : Non renseigné État du repère : Non renseigné
 Pérennité : Non renseigné Repère calculé : Non renseigné
 PHEC : Non renseigné

SOURCE DE REPÉRAGE : RECENSEMENT DREAL LORRAINE - 01/06/2016

Type de repérage : Source bibliographique
 Organisme(s) : DREAL Lorraine

NIVEAU PLUS HAUTES EAUX

Méthode : Non renseigné
 Organisme : SN Nord-Est - Service police de l'eau
 Référence nivelée : Marque d'inondation
 Système altimétrique : NGF IGN 1969 (système normal)
 Altitude de la référence (en m) : 137.410 m
 Altitude calculée de l'eau (en m) : 137.41