Commune : **BOGNY-SUR-MEUSE** | Rivière : **La Meuse**

Rue du docteur Fisson ancienne usine rue basse CHATEAU REGNAULT

Commentaires : - Marque sur maison ,point difficile d' accés

3 Repère(s) sur le site

GÉNÉRAL

Unité de gestion : Meuse-Moselle
Code : MEMO_Sit_428 **Date de mise à jour :** 06/07/2016
Auteur : Cerema Est

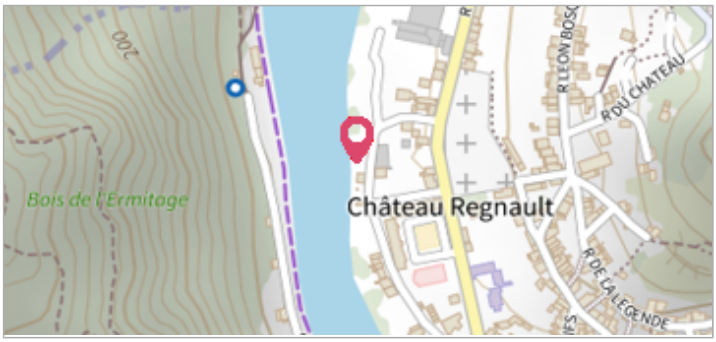

GÉOLOCALISATION

Coordonnées WGS84 : X: 4.73553000 / Y: 49.85930000
Coordonnées RGF93 (Lambert 93) X: 824880.46 / Y: 6974764.29
Coordonnées RGF93 (ETRS89) : X: 4.73553 / Y: 49.8593
Code Hydro: B---0000 **Rive de référence:** Droite

5 Janvier 1991

Altitude calculée de l'eau : **137.76 m**

Nature de l'inondation : **Débordement de cours d'eau**

Nature du repère : **Non renseigné**

GÉNÉRAL

Code : MEMO_Rep_627 **Date de mise à jour :** 19/02/2018
Auteur : Cerema Est

MARQUE

Maximum de l'inondation : Oui
Visibilité : Non renseigné **État du repère :** Non renseigné
Pérennité : Non renseigné **Repère calculé :** Non renseigné
PHEC : Non renseigné

SOURCE DE REPÉRAGE : RECENSEMENT DREAL LORRAINE - 01/06/2016

Type de repérage : Source bibliographique
Organisme : DREAL Lorraine

NIVEAU PLUS HAUTES EAUX

Méthode : Non renseigné
Organisme : SN Nord-Est - Service police de l'eau
Commentaires sur le nivellement : IGN 69 Guenego Exp Geo
Référence nivelée : Marque d'inondation
Système altimétrique : NGF IGN 1969 (système normal)
Altitude de la référence (en m) : 137.760 m
Altitude calculée de l'eau (en m) : 137.76

Commune : **BOGNY-SUR-MEUSE** | Rivière : **La Meuse**

Rue du docteur Fisson ancienne usine rue basse CHATEAU REGNAULT

Commentaires : - Marque sur maison ,point difficile d' accés

3 Repère(s) sur le site

GÉNÉRAL

Unité de gestion : Meuse-Moselle
Code : MEMO_Sit_428 **Date de mise à jour :** 06/07/2016
Auteur : Cerema Est

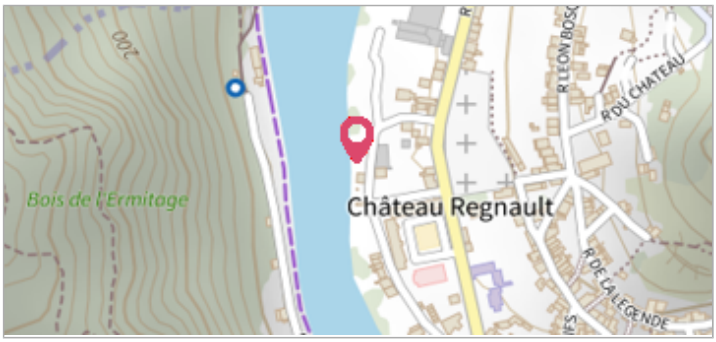

GÉOLOCALISATION

Coordonnées WGS84 : X: 4.73553000 / Y: 49.85930000
Coordonnées RGF93 (Lambert 93) X: 824880.46 / Y: 6974764.29
Coordonnées RGF93 (ETRS89) : X: 4.73553 / Y: 49.8593
Code Hydro: B---0000 **Rive de référence:** Droite

22 Décembre 1993

Altitude calculée de l'eau : **138.39 m**

Nature de l'inondation : **Débordement de cours d'eau**

Nature du repère : **Non renseigné**

GÉNÉRAL

Code : MEMO_Rep_628 **Date de mise à jour :** 19/02/2018
Auteur : Cerema Est

MARQUE

Maximum de l'inondation : Oui
Visibilité : Non renseigné **État du repère :** Non renseigné
Pérennité : Non renseigné **Repère calculé :** Non renseigné
PHEC : Non renseigné

SOURCE DE REPÉRAGE : RECENSEMENT DREAL LORRAINE - 01/06/2016

Type de repérage : Source bibliographique
Organisme : DREAL Lorraine

NIVEAU PLUS HAUTES EAUX

Méthode : Non renseigné
Organisme : SN Nord-Est - Service police de l'eau
Commentaires sur le nivellement : IGN69 altitude calculée par rapport à la crue de 91
Référence nivelée : Marque d'inondation
Système altimétrique : NGF IGN 1969 (système normal)
Altitude de la référence (en m) : 138.390 m
Altitude calculée de l'eau (en m) : 138.39

Commune : **BOGNY-SUR-MEUSE** | Rivière : **La Meuse**

Rue du docteur Fisson ancienne usine rue basse CHATEAU REGNAULT

Commentaires : - Marque sur maison ,point difficile d' accés

3 Repère(s) sur le site

GÉNÉRAL

Unité de gestion : Meuse-Moselle
Code : MEMO_Sit_428 **Date de mise à jour :** 06/07/2016
Auteur : Cerema Est

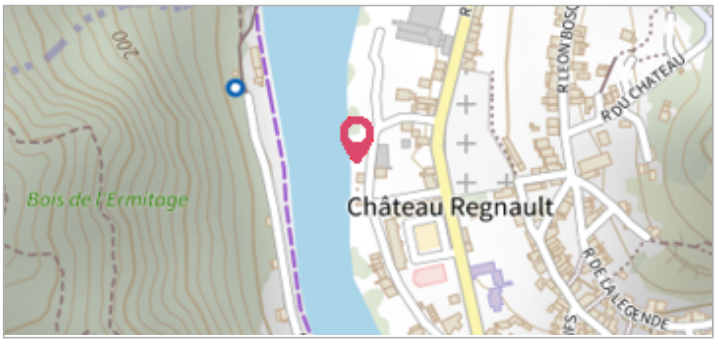

GÉOLOCALISATION

Coordonnées WGS84 : X: 4.73553000 / Y: 49.85930000
Coordonnées RGF93 (Lambert 93) X: 824880.46 / Y: 6974764.29
Coordonnées RGF93 (ETRS89) : X: 4.73553 / Y: 49.8593
Code Hydro: B---0000 **Rive de référence:** Droite

Janvier 1995

Altitude calculée de l'eau : **139.01 m**

Nature de l'inondation : **Débordement de cours d'eau**

Nature du repère : **Non renseigné**

GÉNÉRAL

Code : MEMO_Rep_629 **Date de mise à jour :** 17/04/2018
Auteur : Cerema Est

MARQUE

Maximum de l'inondation : Oui
Visibilité : Non renseigné **État du repère :** Non renseigné
Pérennité : Non renseigné **Repère calculé :** Non renseigné
PHEC : Non renseigné

SOURCE DE REPÉRAGE : RECENSEMENT DREAL LORRAINE - 01/06/2016

Type de repérage : Source bibliographique
Organisme : DREAL Lorraine

NIVEAU PLUS HAUTES EAUX

Méthode : Non renseigné
Organisme : SN Nord-Est - Service police de l'eau
Commentaires sur le nivellement : GEO JP Vannier
Référence nivelée : Marque d'inondation
Système altimétrique : NGF IGN 1969 (système normal)
Altitude de la référence (en m) : 139.010 m
Altitude calculée de l'eau (en m) : 139.01