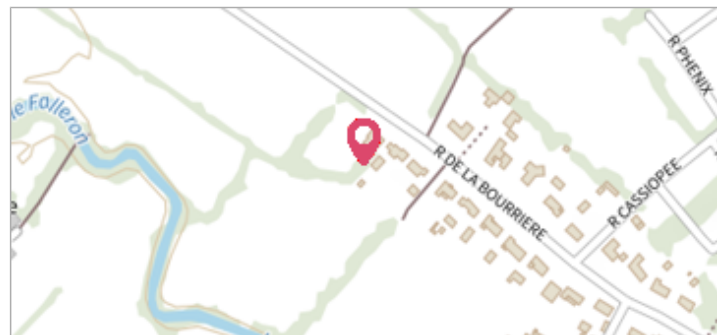


	Commune : BOGNY-SUR-MEUSE	Rivière : La Meuse
N° 56 rue basse atelier ETIT BOGNY		
Commentaires : - support : mur de cloture . Vu et remarqué FD +RC le 27.7.92 hauteur à l' angle coté Meuse 1,65		2 Repère(s) sur le site


GÉNÉRAL

Unité de gestion : Meuse-Moselle
Code : MEMO_Sit_422 **Date de mise à jour :** 06/07/2016
Auteur : Cerema Est



GÉOLOCALISATION

Coordonnées WGS84 : X: 4.74524000 / Y: 49.85920000
Coordonnées RGF93 (Lambert 93) X: 825579.28 / Y: 6974768.56
Coordonnées RGF93 (ETRS89) : X: 4.74524 / Y: 49.8592
Code Hydro: B---0000 **Rive de référence:** Gauche

	Janvier 1991 Nature de l'inondation : Débordement de cours d'eau	Altitude calculée de l'eau : 138.08 m Nature du repère : Non renseigné
---	---	---

GÉNÉRAL

Code : MEMO_Rep_621 **Date de mise à jour :** 19/02/2018
Auteur : Cerema Est



MARQUE

Maximum de l'inondation : Oui
Visibilité : Non renseigné **État du repère :** Non renseigné
Pérennité : Non renseigné **Repère calculé :** Non renseigné
PHEC : Non renseigné

SOURCE DE REPÉRAGE : RECENSEMENT DREAL LORRAINE - 01/06/2016

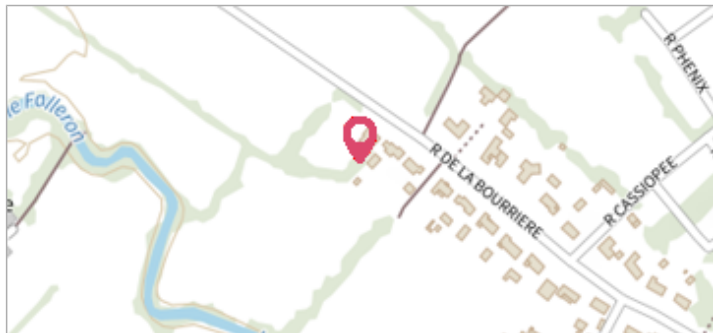
Type de repérage : Source bibliographique
Organisme(s) : DREAL Lorraine

NIVEAU PLUS HAUTES EAUX

Méthode : Non renseigné
Organisme : SN Nord-Est - Service police de l'eau
Référence nivelée : Marque d'inondation
Système altimétrique : NGF IGN 1969 (système normal)
Altitude de la référence (en m) : 138.080 m
Altitude calculée de l'eau (en m) : 138.08

Commune : **BOGNY-SUR-MEUSE**Rivière : **La Meuse****N° 56 rue basse atelier ETIT BOGNY****Commentaires** : - support : mur de cloture . Vu et remarqué FD +RC le 27.7.92 hauteur à l' angle coté Meuse 1,65**2**

Repère(s) sur le site

GÉNÉRAL**Unité de gestion** : Meuse-Moselle**Code** : MEMO_Sit_422**Date de mise à jour** : 06/07/2016**Auteur** : Cerema Est**GÉOLOCALISATION****Coordonnées WGS84** : X: 4.74524000 / Y: 49.85920000**Coordonnées RGF93 (Lambert 93)** X: 825579.28 / Y: 6974768.56**Coordonnées RGF93 (ETRS89)** : X: 4.74524 / Y: 49.8592**Code Hydro**: B---0000**Rive de référence**: Gauche**Janvier 1995**Nature de l'inondation : **Débordement de cours d'eau**Altitude calculée de l'eau : **139.39 m**Nature du repère : **Non renseigné****GÉNÉRAL****Code** : MEMO_Rep_622**Date de mise à jour** :**Auteur** : Cerema Est

24/04/2018

MARQUE**Maximum de l'inondation** : Oui**Visibilité** : Non renseigné**État du repère** : Non renseigné**Pérennité** : Non renseigné**Repère calculé** : Non renseigné**PHEC** : Non renseigné**SOURCE DE REPÉRAGE : RECENSEMENT DREAL LORRAINE - 01/06/2016****Type de repérage** : Source bibliographique**Organisme(s)** : DREAL Lorraine**NIVEAU PLUS HAUTES EAUX****Méthode** : Non renseigné**Organisme** : SN Nord-Est - Service police de l'eau**Commentaires sur le nivellement** : Geo JP Vannier Hauteur d'eau/sol =2.38 m**Référence nivelée** : Marque d'inondation**Système altimétrique** : NGF IGN 1969 (système normal)**Altitude de la référence (en m)** : 139.390 m**Altitude calculée de l'eau (en m)** : 139.39