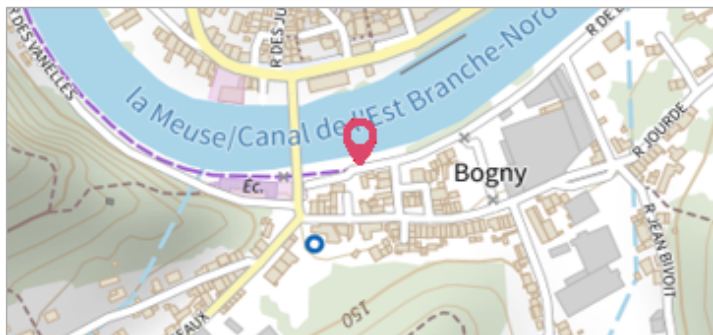


Commune : **BOGNY-SUR-MEUSE**Rivière : **La Meuse****Rue de la Meuse WC public Petit BOGNY****Commentaires** : - Support mur intérieur du wc public**3**

Repère(s) sur le site

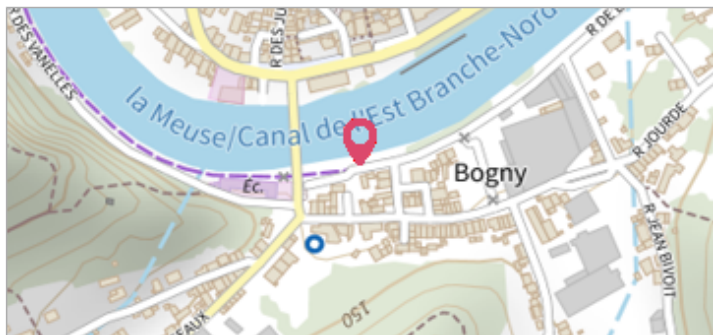
GÉNÉRAL**Unité de gestion** : Meuse-Moselle**Code** : MEMO_Sit_419**Date de mise à jour** : 06/07/2016**Auteur** : Cerema Est**GÉOLOCALISATION****Coordonnées WGS84** : X: 4.73921000 / Y: 49.85650000**Coordonnées RGF93 (Lambert 93)** X: 825152.08 / Y: 6974458.52**Coordonnées RGF93 (ETRS89)** : X: 4.73921 / Y: 49.8565**Code Hydro**: B---0000**Rive de référence**: Gauche**Janvier 1991**Nature de l'inondation : **Débordement de cours d'eau**Altitude calculée de l'eau : **138.04 m**Nature du repère : **Non renseigné****GÉNÉRAL****Code** : MEMO_Rep_616**Date de mise à jour** :**Auteur** : Cerema Est

19/02/2018

MARQUE**Maximum de l'inondation** : Oui**Visibilité** : Non renseigné**État du repère** : Non renseigné**Pérennité** : Non renseigné**Repère calculé** : Non renseigné**PHEC** : Non renseigné**SOURCE DE REPÉRAGE** : RECENSEMENT DREAL LORRAINE - 01/06/2016**Type de repérage** : Source bibliographique**Organisme(s)** : DREAL Lorraine**NIVEAU PLUS HAUTES EAUX****Méthode** : Non renseigné**Organisme** : SN Nord-Est - Service police de l'eau**Commentaires sur le nivellement** : GEO JP Vannier**Référence nivelée** : Marque d'inondation**Système altimétrique** : NGF IGN 1969 (système normal)**Altitude de la référence (en m)** : 138.040 m**Altitude calculée de l'eau (en m)** : 138.04

Commune : **BOGNY-SUR-MEUSE**Rivière : **La Meuse****Rue de la Meuse WC public Petit BOGNY****Commentaires :** - Support mur intérieur du wc public**3**

Repère(s) sur le site

GÉNÉRAL**Unité de gestion :** Meuse-Moselle**Code :** MEMO_Sit_419**Date de mise à jour :** 06/07/2016**Auteur :** Cerema Est**GÉOLOCALISATION****Coordonnées WGS84 :** X: 4.73921000 / Y: 49.85650000**Coordonnées RGF93 (Lambert 93) :** X: 825152.08 / Y: 6974458.52**Coordonnées RGF93 (ETRS89) :** X: 4.73921 / Y: 49.8565**Code Hydro:** B---0000**Rive de référence:** Gauche**22 Décembre 1993**Nature de l'inondation : **Débordement de cours d'eau**Altitude calculée de l'eau : **138.64 m**Nature du repère : **Non renseigné****GÉNÉRAL****Code :** MEMO_Rep_617**Date de mise à jour :****Auteur :** Cerema Est

19/02/2018

MARQUE**Maximum de l'inondation :** Oui**Visibilité :** Non renseigné**État du repère :** Non renseigné**Pérennité :** Non renseigné**Repère calculé :** Non renseigné**PHEC :** Non renseigné**SOURCE DE REPÉRAGE :** RECENSEMENT DREAL LORRAINE - 01/06/2016**Type de repérage :** Source bibliographique**Organisme(s) :** DREAL Lorraine**NIVEAU PLUS HAUTES EAUX****Méthode :** Non renseigné**Organisme :** SN Nord-Est - Service police de l'eau**Commentaires sur le nivellement :** GEO JP Vannier**Référence nivelée :** Marque d'inondation**Système altimétrique :** NGF IGN 1969 (système normal)**Altitude de la référence (en m) :** 138.640 m**Altitude calculée de l'eau (en m) :** 138.64

Commune : **BOGNY-SUR-MEUSE** | Rivière : **La Meuse**

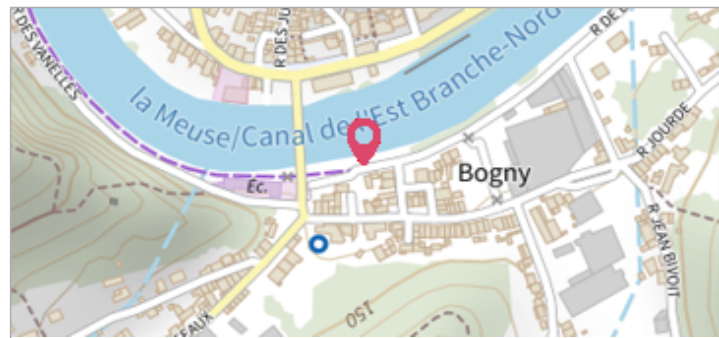
Rue de la Meuse WC public Petit BOGNY

Commentaires : - Support mur intérieur du wc public

3 Repère(s) sur le site

GÉNÉRAL

Unité de gestion : Meuse-Moselle
Code : MEMO_Sit_419 **Date de mise à jour :** 06/07/2016
Auteur : Cerema Est



GÉOLOCALISATION


Coordonnées WGS84 : X: 4.73921000 / Y: 49.85650000
Coordonnées RGF93 (Lambert 93) X: 825152.08 / Y: 6974458.52
Coordonnées RGF93 (ETRS89) : X: 4.73921 / Y: 49.8565
Code Hydro: B---0000 **Rive de référence:** Gauche

Janvier 1995 Altitude calculée de l'eau : **139.33 m**

Nature de l'inondation : **Débordement de cours d'eau** Nature du repère : **Non renseigné**

GÉNÉRAL

Code : MEMO_Rep_618 **Date de mise à jour :** 17/04/2018
Auteur : Cerema Est



MARQUE

Maximum de l'inondation : Oui
Visibilité : Non renseigné **État du repère :** Non renseigné
Pérennité : Non renseigné **Repère calculé :** Non renseigné
PHEC : Non renseigné

SOURCE DE REPÉRAGE : RECENSEMENT DREAL LORRAINE - 01/06/2016

Type de repérage : Source bibliographique
Organisme(s) : DREAL Lorraine

NIVEAU PLUS HAUTES EAUX

Méthode : Non renseigné
Organisme : SN Nord-Est - Service police de l'eau
Commentaires sur le nivellement : GEO JP Vannier
Référence nivelée : Marque d'inondation
Système altimétrique : NGF IGN 1969 (système normal)
Altitude de la référence (en m) : 139.330 m
Altitude calculée de l'eau (en m) : 139.33