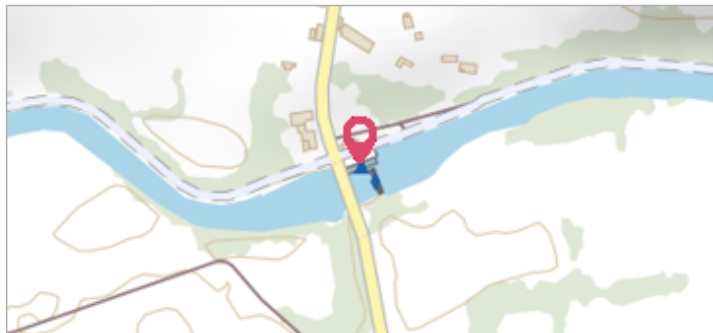



Commune : **BOGNY-SUR-MEUSE**Rivière : **La Meuse****ETS rue Laurent Helmut BRAUX****Commentaires** : - Hauteur sur trottoir en 91= 0,395 + 0.57 en dec 94=0,965m support : mur d'enceinte (à gauche du grand portail )**4**

Repère(s) sur le site

**GÉNÉRAL****Unité de gestion** : Meuse-Moselle**Code** : MEMO\_Sit\_405**Date de mise à jour** : 06/07/2016**Auteur** : Cerema Est**GÉOLOCALISATION****Coordonnées WGS84** : X: 4.76915000 / Y: 49.85150000**Coordonnées RGF93 (Lambert 93)** X: 827318.65 / Y: 6973949.96**Coordonnées RGF93 (ETRS89)** : X: 4.76915 / Y: 49.8515**Code Hydro**: B---0000**Rive de référence**: Gauche**Janvier 1991**Nature de l'inondation : **Débordement de cours d'eau**Altitude calculée de l'eau : **138.7 m**Nature du repère : **Non renseigné****GÉNÉRAL****Code** : MEMO\_Rep\_592**Date de mise à jour** :**Auteur** : Cerema Est

19/02/2018

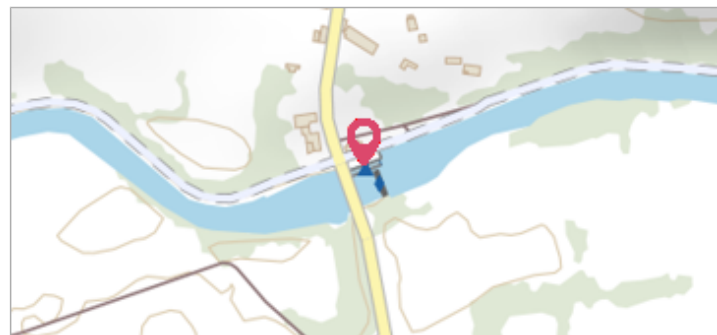
**MARQUE****Maximum de l'inondation** : Oui**Visibilité** : Non renseigné**État du repère** : Non renseigné**Pérennité** : Non renseigné**Repère calculé** : Non renseigné**PHEC** : Non renseigné**SOURCE DE REPÉRAGE** : RECENSEMENT DREAL LORRAINE - 01/06/2016**Type de repérage** : Source bibliographique**Organisme(s)** : DREAL Lorraine**NIVEAU PLUS HAUTES EAUX****Méthode** : Non renseigné**Organisme** : SN Nord-Est - Service police de l'eau**Commentaires sur le nivellement** : IGN 69**Référence nivelée** : Marque d'inondation**Système altimétrique** : NGF IGN 1969 (système normal)**Altitude de la référence (en m)** : 138.700 m**Altitude calculée de l'eau (en m)** : 138.7

	Commune : <b>BOGNY-SUR-MEUSE</b>	Rivière : <b>La Meuse</b>
<b>ETS rue Laurent Helmut BRAUX</b>		

<b>Commentaires</b> : - Hauteur sur trottoir en 91= 0,395 + 0.57 en dec 94=0,965m support : mur d'enceinte (à gauche du grand portail )	<b>4</b> Repère(s) sur le site
---	--------------------------------


**GÉNÉRAL**

Unité de gestion : Meuse-Moselle  
 Code : MEMO\_Sit\_405      Date de mise à jour : 06/07/2016  
 Auteur : Cerema Est



**GÉOLOCALISATION**

Coordonnées WGS84 : X: 4.76915000 / Y: 49.85150000  
 Coordonnées RGF93 (Lambert 93) X: 827318.65 / Y: 6973949.96  
 Coordonnées RGF93 (ETRS89) : X: 4.76915 / Y: 49.8515  
 Code Hydro: B---0000      Rive de référence: Gauche

	<b>Décembre 1993</b> Nature de l'inondation : <b>Débordement de cours d'eau</b>	Altitude calculée de l'eau : <b>139.27 m</b> Nature du repère : <b>Non renseigné</b>
---	--	---

**GÉNÉRAL**

Code : MEMO\_Rep\_593      Date de mise à jour : 17/04/2018  
 Auteur : Cerema Est



**MARQUE**


Maximum de l'inondation : Oui  
 Visibilité : Non renseigné      État du repère : Non renseigné  
 Pérennité : Non renseigné      Repère calculé : Non renseigné  
 PHEC : Non renseigné

**SOURCE DE REPÉRAGE : RECENSEMENT DREAL LORRAINE - 01/06/2016**

Type de repérage : Source bibliographique  
 Organisme(s) : DREAL Lorraine

**NIVEAU PLUS HAUTES EAUX**

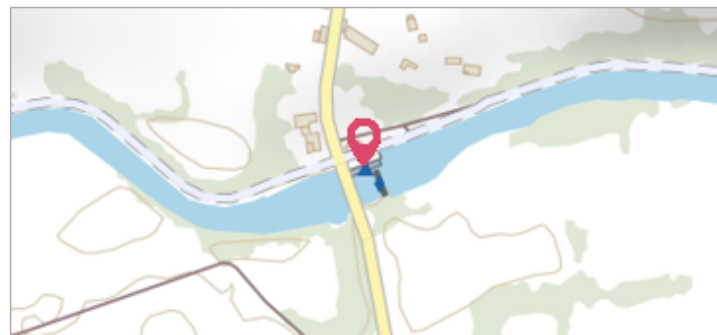
Méthode : Non renseigné  
 Organisme : SN Nord-Est - Service police de l'eau  
 Commentaires sur le nivellement : IGN 69  
 Référence nivelée : Marque d'inondation  
 Système altimétrique : NGF IGN 1969 (système normal)  
 Altitude de la référence (en m) : 139.270 m  
 Altitude calculée de l'eau (en m) : 139.27

	Commune : <b>BOGNY-SUR-MEUSE</b>	Rivière : <b>La Meuse</b>
<b>ETS rue Laurent Helmut BRAUX</b>		

<b>Commentaires</b> : - Hauteur sur trottoir en 91= 0,395 + 0.57 en dec 94=0,965m support : mur d'enceinte (à gauche du grand portail )	<b>4</b> Repère(s) sur le site
---	--------------------------------


**GÉNÉRAL**

Unité de gestion : Meuse-Moselle  
 Code : MEMO\_Sit\_405      Date de mise à jour : 06/07/2016  
 Auteur : Cerema Est



**GÉOLOCALISATION**

Coordonnées WGS84 : X: 4.76915000 / Y: 49.85150000  
 Coordonnées RGF93 (Lambert 93) X: 827318.65 / Y: 6973949.96  
 Coordonnées RGF93 (ETRS89) : X: 4.76915 / Y: 49.8515  
 Code Hydro: B---0000      Rive de référence: Gauche

	<b>Janvier 1995</b> Nature de l'inondation : <b>Débordement de cours d'eau</b>	Altitude calculée de l'eau : <b>140.11 m</b> Nature du repère : <b>Non renseigné</b>
---	---	---

**GÉNÉRAL**

Code : MEMO\_Rep\_594      Date de mise à jour : 24/04/2018  
 Auteur : Cerema Est



**MARQUE**


Maximum de l'inondation : Oui  
 Visibilité : Non renseigné      État du repère : Non renseigné  
 Pérennité : Non renseigné      Repère calculé : Non renseigné  
 PHEC : Non renseigné

**SOURCE DE REPÉRAGE : RECENSEMENT DREAL LORRAINE - 01/06/2016**

Type de repérage : Source bibliographique  
 Organisme(s) : DREAL Lorraine

**NIVEAU PLUS HAUTES EAUX**

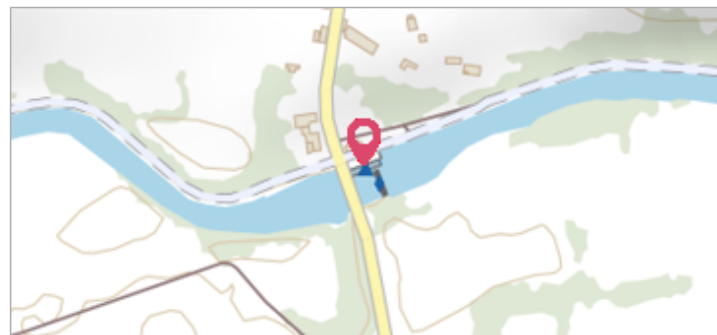
Méthode : Non renseigné  
 Organisme : SN Nord-Est - Service police de l'eau  
 Commentaires sur le nivellement : IGN 69  
 Référence nivelée : Marque d'inondation  
 Système altimétrique : NGF IGN 1969 (système normal)  
 Altitude de la référence (en m) : 140.110 m  
 Altitude calculée de l'eau (en m) : 140.11

	Commune : <b>BOGNY-SUR-MEUSE</b>	Rivière : <b>La Meuse</b>
<b>ETS rue Laurent Helmut BRAUX</b>		

<b>Commentaires</b> : - Hauteur sur trottoir en 91= 0,395 + 0.57 en dec 94=0,965m support : mur d'enceinte (à gauche du grand portail )	<b>4</b> Repère(s) sur le site
---	--------------------------------


**GÉNÉRAL**

Unité de gestion : Meuse-Moselle  
 Code : MEMO\_Sit\_405      Date de mise à jour : 06/07/2016  
 Auteur : Cerema Est




**GÉOLOCALISATION**

Coordonnées WGS84 : X: 4.76915000 / Y: 49.85150000  
 Coordonnées RGF93 (Lambert 93) X: 827318.65 / Y: 6973949.96  
 Coordonnées RGF93 (ETRS89) : X: 4.76915 / Y: 49.8515  
 Code Hydro: B---0000      Rive de référence: Gauche

	<b>Janvier 1993</b> Nature de l'inondation : <b>Débordement de cours d'eau</b>	Altitude calculée de l'eau : <b>137.89 m</b> Nature du repère : <b>Non renseigné</b>
---	---	---

**GÉNÉRAL**

Code : MEMO\_Rep\_1280      Date de mise à jour : 17/04/2018  
 Auteur : Cerema Est



**MARQUE**

Maximum de l'inondation : Oui  
 Visibilité : Non renseigné      État du repère : Non renseigné  
 Pérennité : Non renseigné      Repère calculé : Non renseigné  
 PHEC : Non renseigné

**SOURCE DE REPÉRAGE : RECENSEMENT DREAL LORRAINE - 01/06/2016**

Type de repérage : Source bibliographique  
 Organisme(s) : DREAL Lorraine

**NIVEAU PLUS HAUTES EAUX**

Méthode : Non renseigné  
 Organisme : SN Nord-Est - Service police de l'eau  
 Référence nivelée : Marque d'inondation  
 Système altimétrique : NGF IGN 1969 (système normal)  
 Altitude de la référence (en m) : 137.890 m  
 Altitude calculée de l'eau (en m) : 137.89