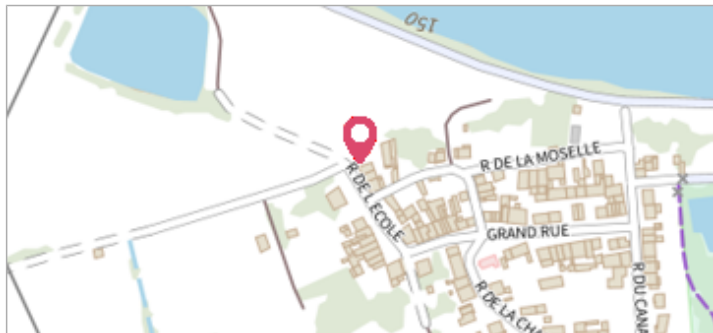
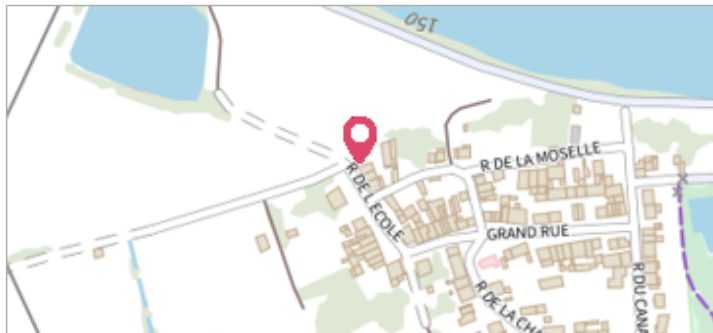


Commune : **BASSE-HAM**Rivière : **La Moselle****4, rue des écoles****Commentaires** : Les repères sont situés sur la façade de l'habitation donnant dans l'impasse -**3** Repère(s) sur le site**GÉNÉRAL****Unité de gestion** : Meuse-Moselle**Code** : MEMO_Sit_40**Date de mise à jour** : 06/07/2016**Auteur** : Cerema Est**GÉOLOCALISATION****Coordonnées WGS84** : X: 6.21742000 / Y: 49.38530000**Coordonnées RGF93 (Lambert 93)** X: 933613.47 / Y: 6925404.05**Coordonnées RGF93 (ETRS89)** : X: 6.21742 / Y: 49.3853**Code Hydro**: A---0060**Rive de référence**: Droite**30 décembre 1947**Altitude calculée de l'eau : **152.58 m**Nature de l'inondation : **Débordement de cours d'eau**Nature du repère : **Plaque****Commentaires** : Plaque**GÉNÉRAL****Code** : MEMO_Rep_52**Date de mise à jour** :**Auteur** : Cerema Est

19/02/2018

MARQUE**Maximum de l'inondation** : Oui**Visibilité** : Oui**État du repère** : Bon**Pérennité** : Longue**Repère calculé** : Non renseigné**PHEC** : Non renseigné**SOURCE DE REPÉRAGE : RECENSEMENT DREAL LORRAINE - 01/06/2016****Type de repérage** : Source bibliographique**Organisme(s)** : DREAL Lorraine**NIVEAU PLUS HAUTES EAUX****Méthode** : Non renseigné**Organisme** : SN Nord-Est - Service police de l'eau**Commentaires sur le nivellement** : Guénégo/Déc.94 Hauteur d'eau/sol =1.00 m**Référence nivelée** : Marque d'inondation**Système altimétrique** : NGF IGN 1969 (système normal)**Altitude de la référence (en m)** : 152.580 m**Altitude calculée de l'eau (en m)** : 152.58

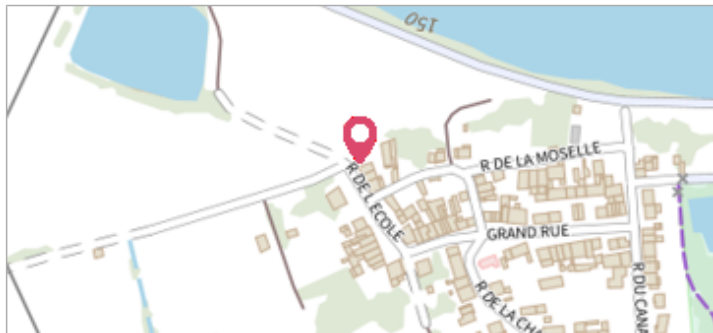
Commune : **BASSE-HAM**Rivière : **La Moselle****4, rue des écoles****Commentaires** : Les repères sont situés sur la façade de l'habitation donnant dans l'impasse -**3** Repère(s) sur le site**GÉNÉRAL****Unité de gestion** : Meuse-Moselle**Code** : MEMO_Sit_40**Date de mise à jour** : 06/07/2016**Auteur** : Cerema Est**GÉOLOCALISATION****Coordonnées WGS84** : X: 6.21742000 / Y: 49.38530000**Coordonnées RGF93 (Lambert 93)** X: 933613.47 / Y: 6925404.05**Coordonnées RGF93 (ETRS89)** : X: 6.21742 / Y: 49.3853**Code Hydro**: A---0060**Rive de référence**: Droite**11 Avril 1983**Nature de l'inondation : **Débordement de cours d'eau**Altitude calculée de l'eau : **152.29 m**Nature du repère : **Plaque****Commentaires** : Plaque**GÉNÉRAL****Code** : MEMO_Rep_53**Date de mise à jour** :**Auteur** : Cerema Est

24/04/2018

MARQUE**Maximum de l'inondation** : Oui**Visibilité** : Oui**État du repère** : Bon**Pérennité** : Longue**Repère calculé** : Non renseigné**PHEC** : Non renseigné**SOURCE DE REPÉRAGE : RECENSEMENT DREAL LORRAINE - 01/06/2016****Type de repérage** : Source bibliographique**Organisme(s)** : DREAL Lorraine**NIVEAU PLUS HAUTES EAUX****Méthode** : Non renseigné**Organisme** : SN Nord-Est - Service police de l'eau**Commentaires sur le nivellement** : La plaque avril-mai 83 est placée au niveau de la moyenne des 2 crues 83 à + ou - 2 cm. A priori la plaque est à l'altitude 152,31 (à vérifier) Hauteur d'eau/sol = 0.75 m**Référence nivelée** : Marque d'inondation**Système altimétrique** : NGF IGN 1969 (système normal)**Altitude de la référence (en m)** : 152.290 m**Altitude calculée de l'eau (en m)** : 152.29

Commune : **BASSE-HAM**Rivière : **La Moselle****4, rue des écoles****Commentaires** : Les repères sont situés sur la façade de l'habitation donnant dans l'impasse -**3**

Repère(s) sur le site

GÉNÉRAL**Unité de gestion** : Meuse-Moselle**Code** : MEMO_Sit_40**Date de mise à jour** : 06/07/2016**Auteur** : Cerema Est**GÉOLOCALISATION****Coordonnées WGS84** : X: 6.21742000 / Y: 49.38530000**Coordonnées RGF93 (Lambert 93)** X: 933613.47 / Y: 6925404.05**Coordonnées RGF93 (ETRS89)** : X: 6.21742 / Y: 49.3853**Code Hydro**: A---0060**Rive de référence**: Droite**Mai 1983**Nature de l'inondation : **Débordement de cours d'eau**Altitude calculée de l'eau : **152.33 m**Nature du repère : **Marque peinture ou encre****GÉNÉRAL****Code** : MEMO_Rep_3131**Date de mise à jour** :**Auteur** : Cerema Est

19/02/2018

MARQUE**Maximum de l'inondation** : Oui**Visibilité** : Oui**État du repère** : Moyen**Pérennité** : Non renseigné**Repère calculé** : Non renseigné**PHEC** : Non renseigné**SOURCE DE REPÉRAGE : RECENSEMENT DREAL LORRAINE - 01/06/2016****Type de repérage** : Source bibliographique**Organisme(s)** : DREAL Lorraine**NIVEAU PLUS HAUTES EAUX****Méthode** : Non renseigné**Organisme** : SN Nord-Est - Service police de l'eau**Commentaires sur le nivellement** : La plaque avril-mai 83 est placée au niveau de la moyenne des 2 crues 83 à + ou - 2 cm. A priori la plaque est à l'altitude 152,31 (à vérifier)**Référence nivelée** : Marque d'inondation**Système altimétrique** : NGF IGN 1969 (système normal)**Altitude de la référence (en m)** : 152.330 m**Altitude calculée de l'eau (en m)** : 152.33