
	Commune : BOGNY-SUR-MEUSE	Rivière : La Meuse
Culée aval pont Braux Levrezy coté Braux BRAUX		
Commentaires : - trait rouge sur culée information commune		3 Repère(s) sur le site

GÉNÉRAL	
Unité de gestion : Meuse-Moselle	
Code : MEMO_Sit_392	Date de mise à jour : 06/07/2016
Auteur : Cerema Est	



GÉOLOCALISATION	
Coordonnées WGS84 : X: 4.76790000 / Y: 49.85230000	
Coordonnées RGF93 (Lambert 93) X: 827226.71 / Y: 6974036.97	
Coordonnées RGF93 (ETRS89) : X: 4.7679 / Y: 49.8523	
Code Hydro : B---0000	Rive de référence : Gauche

	Janvier 1995	Altitude calculée de l'eau : 139.97 m
Nature de l'inondation : Débordement de cours d'eau		Nature du repère : Non renseigné

GÉNÉRAL	
Code : MEMO_Rep_579	Date de mise à jour :
Auteur : Cerema Est	19/02/2018



MARQUE	
Maximum de l'inondation : Oui	
Visibilité : Non renseigné	État du repère : Non renseigné
Pérennité : Non renseigné	Repère calculé : Non renseigné
PHEC : Non renseigné	

SOURCE DE REPÉRAGE : RECENSEMENT DREAL LORRAINE - 01/06/2016	
Type de repérage : Source bibliographique	
Organisme : DREAL Lorraine	

NIVEAU PLUS HAUTES EAUX	
Méthode : Non renseigné	
Organisme : SN Nord-Est - Service police de l'eau	
Commentaires sur le nivellement : geo JP Vannier Hauteur d'eau/sol = 2.23 m	
Référence nivelée : Marque d'inondation	
Système altimétrique : NGF IGN 1969 (système normal)	
Altitude de la référence (en m) : 139.970 m	
Altitude calculée de l'eau (en m) : 139.97	

	Commune : BOGNY-SUR-MEUSE	Rivière : La Meuse
Culée aval pont Braux Levrezy coté Braux BRAUX		
Commentaires : - trait rouge sur culée information commune		3 Repère(s) sur le site

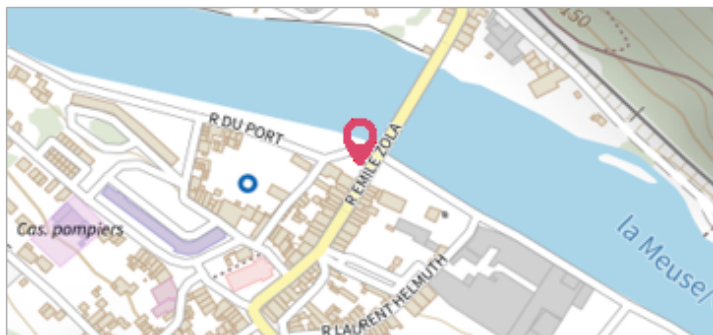
GÉNÉRAL

Unité de gestion : Meuse-Moselle

Code : MEMO_Sit_392

Date de mise à jour : 06/07/2016

Auteur : Cerema Est



GÉOLOCALISATION


Coordonnées WGS84 : X: 4.76790000 / Y: 49.85230000

Coordonnées RGF93 (Lambert 93) X: 827226.71 / Y: 6974036.97

Coordonnées RGF93 (ETRS89) : X: 4.7679 / Y: 49.8523

Code Hydro: B---0000

Rive de référence: Gauche

	Janvier 1880	Altitude calculée de l'eau : 138.32 m
Nature de l'inondation : Débordement de cours d'eau		Nature du repère : Non renseigné

GÉNÉRAL

Code : MEMO_Rep_1278

Date de mise à jour :

Auteur : Cerema Est

19/02/2018

MARQUE

Maximum de l'inondation : Oui

Visibilité : Non renseigné

État du repère : Non renseigné

Pérennité : Non renseigné

Repère calculé : Non renseigné

PHEC : Non renseigné

SOURCE DE REPÉRAGE : RECENSEMENT DREAL LORRAINE - 01/06/2016

Type de repérage : Source bibliographique

Organisme : DREAL Lorraine

NIVEAU PLUS HAUTES EAUX

Méthode : Non renseigné

Organisme : SN Nord-Est - Service police de l'eau

Commentaires sur le nivellement : archives

Référence nivelée : Marque d'inondation

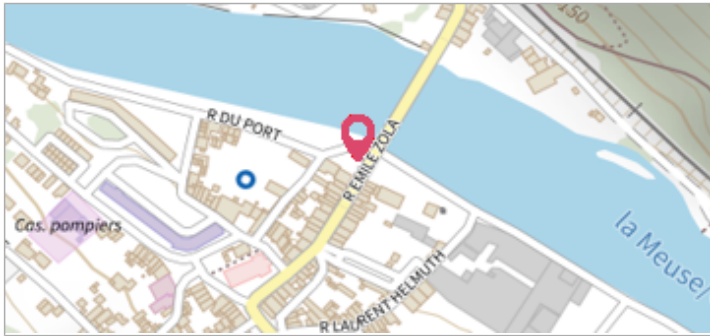
Système altimétrique : NGF IGN 1969 (système normal)

Altitude de la référence (en m) : 138.320 m

Altitude calculée de l'eau (en m) : 138.32

Commune : **BOGNY-SUR-MEUSE**Rivière : **La Meuse****Culée aval pont Braux Levrezy coté Braux BRAUX****Commentaires** : - trait rouge sur culée information commune**3**

Repère(s) sur le site

GÉNÉRAL**Unité de gestion** : Meuse-Moselle**Code** : MEMO_Sit_392**Date de mise à jour** : 06/07/2016**Auteur** : Cerema Est**GÉOLOCALISATION****Coordonnées WGS84** : X: 4.76790000 / Y: 49.85230000**Coordonnées RGF93 (Lambert 93)** X: 827226.71 / Y: 6974036.97**Coordonnées RGF93 (ETRS89)** : X: 4.7679 / Y: 49.8523**Code Hydro**: B---0000**Rive de référence**: Gauche**Novembre 1910**Nature de l'inondation : **Débordement de cours d'eau**Altitude calculée de l'eau : **137.98 m**Nature du repère : **Non renseigné****GÉNÉRAL****Code** : MEMO_Rep_1279**Date de mise à jour** :**Auteur** : Cerema Est

17/04/2018

MARQUE**Maximum de l'inondation** : Oui**Visibilité** : Non renseigné**État du repère** : Non renseigné**Pérennité** : Non renseigné**Repère calculé** : Non renseigné**PHEC** : Non renseigné**SOURCE DE REPÉRAGE : RECENSEMENT DREAL LORRAINE - 01/06/2016****Type de repérage** : Source bibliographique**Organisme** : DREAL Lorraine**NIVEAU PLUS HAUTES EAUX****Méthode** : Non renseigné**Organisme** : SN Nord-Est - Service police de l'eau**Commentaires sur le nivellement** : amont 137,87 archives**Référence nivelée** : Marque d'inondation**Système altimétrique** : NGF IGN 1969 (système normal)**Altitude de la référence (en m)** : 137.980 m**Altitude calculée de l'eau (en m)** : 137.98