 Commune : HAM-SUR-MEUSE Rivière : La Meuse	
9 bis rte de la Meuse	
Commentaires : - témoignage de la propriétaire hauteur / seuil 2,23m .support jambage de droite entrée du garage	4 Repère(s) sur le site

GÉNÉRAL

Unité de gestion : Meuse-Moselle

Code : MEMO_Sit_390

Date de mise à jour : 06/07/2016

Auteur : Cerema Est

**GÉOLOCALISATION**


Coordonnées WGS84 : X: 4.77886000 / Y: 50.11390000

Coordonnées RGF93 (Lambert 93) X: 827359.27 / Y: 7003171.38

Coordonnées RGF93 (ETRS89) : X: 4.77886 / Y: 50.1139

Code Hydro: B---0000

Rive de référence: Droite

 5 Janvier 1991	
Nature de l'inondation : Débordement de cours d'eau	Altitude calculée de l'eau : 107.99 m
Nature du repère : Non renseigné	

GÉNÉRAL

Code : MEMO_Rep_573

Date de mise à jour :

Auteur : Cerema Est

19/02/2018

MARQUE

Maximum de l'inondation : Oui

Visibilité : Non renseigné

État du repère : Non renseigné

Pérennité : Non renseigné

Repère calculé : Non renseigné

PHEC : Non renseigné

SOURCE DE REPÉRAGE : RECENSEMENT DREAL LORRAINE - 01/06/2016

Type de repérage : Source bibliographique

Organisme : DREAL Lorraine

NIVEAU PLUS HAUTES EAUX

Méthode : Non renseigné

Organisme : SN Nord-Est - Service police de l'eau


Commentaires sur le nivellement : IGN69

Référence nivelée : Marque d'inondation

Système altimétrique : NGF IGN 1969 (système normal)

Altitude de la référence (en m) : 107.990 m

Altitude calculée de l'eau (en m) : 107.99

	Commune : HAM-SUR-MEUSE	Rivière : La Meuse
9 bis rte de la Meuse		
Commentaires : - temoignage de la propriétaire hauteur / seuil 2,23m .support jambage de droite entrée du garage	4	
Repère(s) sur le site		

GÉNÉRAL

Unité de gestion : Meuse-Moselle

Code : MEMO_Sit_390

Date de mise à jour : 06/07/2016

Auteur : Cerema Est



GÉOLOCALISATION


Coordonnées WGS84 : X: 4.77886000 / Y: 50.11390000

Coordonnées RGF93 (Lambert 93) X: 827359.27 / Y: 7003171.38

Coordonnées RGF93 (ETRS89) : X: 4.77886 / Y: 50.1139

Code Hydro: B---0000

Rive de référence: Droite

	Décembre 1993	Altitude calculée de l'eau : 108.63 m
Nature de l'inondation : Débordement de cours d'eau		Nature du repère : Non renseigné

GÉNÉRAL

Code : MEMO_Rep_574

Date de mise à jour :

Auteur : Cerema Est

19/02/2018

MARQUE

Maximum de l'inondation : Oui

Visibilité : Non renseigné

État du repère : Non renseigné

Pérennité : Non renseigné

Repère calculé : Non renseigné

PHEC : Non renseigné

SOURCE DE REPÉRAGE : RECENSEMENT DREAL LORRAINE - 01/06/2016

Type de repérage : Source bibliographique

Organisme : DREAL Lorraine

NIVEAU PLUS HAUTES EAUX

Méthode : Non renseigné

Organisme : SN Nord-Est - Service police de l'eau


Commentaires sur le nivellement : IGN 69

Référence nivelée : Marque d'inondation

Système altimétrique : NGF IGN 1969 (système normal)

Altitude de la référence (en m) : 108.630 m

Altitude calculée de l'eau (en m) : 108.63

	Commune : HAM-SUR-MEUSE	Rivière : La Meuse
9 bis rte de la Meuse		
Commentaires : - temoignage de la propriétaire hauteur / seuil 2,23m .support jambage de droite entrée du garage	4	
	Repère(s) sur le site	

GÉNÉRAL

Unité de gestion : Meuse-Moselle

Code : MEMO_Sit_390

Date de mise à jour : 06/07/2016

Auteur : Cerema Est



GÉOLOCALISATION


Coordonnées WGS84 : X: 4.77886000 / Y: 50.11390000

Coordonnées RGF93 (Lambert 93) X: 827359.27 / Y: 7003171.38

Coordonnées RGF93 (ETRS89) : X: 4.77886 / Y: 50.1139

Code Hydro: B---0000

Rive de référence: Droite

	30 Janvier 1995	Altitude calculée de l'eau : 109.1 m
	Nature de l'inondation : Débordement de cours d'eau	Nature du repère : Non renseigné

GÉNÉRAL

Code : MEMO_Rep_575

Date de mise à jour :

Auteur : Cerema Est

24/04/2018

MARQUE

Maximum de l'inondation : Oui

Visibilité : Non renseigné

État du repère : Non renseigné

Pérennité : Non renseigné

Repère calculé : Non renseigné

PHEC : Non renseigné

SOURCE DE REPÉRAGE : RECENSEMENT DREAL LORRAINE - 01/06/2016

Type de repérage : Source bibliographique

Organisme : DREAL Lorraine

NIVEAU PLUS HAUTES EAUX

Méthode : Non renseigné

Organisme : SN Nord-Est - Service police de l'eau

Commentaires sur le nivellement : IGN69

Référence nivelée : Marque d'inondation

Système altimétrique : NGF IGN 1969 (système normal)

Altitude de la référence (en m) : 109.100 m

Altitude calculée de l'eau (en m) : 109.1

Commune : **HAM-SUR-MEUSE**Rivière : **La Meuse****9 bis rte de la Meuse****Commentaires :** - témoignage de la propriétaire hauteur / seuil 2,23m .support jambage de droite entrée du garage**4**

Repère(s) sur le site

GÉNÉRAL**Unité de gestion :** Meuse-Moselle**Code :** MEMO_Sit_390**Date de mise à jour :** 06/07/2016**Auteur :** Cerema Est**GÉOLOCALISATION****Coordonnées WGS84 :** X: 4.77886000 / Y: 50.11390000**Coordonnées RGF93 (Lambert 93) X:** 827359.27 / **Y:** 7003171.38**Coordonnées RGF93 (ETRS89) :** X: 4.77886 / Y: 50.1139**Code Hydro:** B---0000**Rive de référence:** Droite**Février 1984**Nature de l'inondation : **Débordement de cours d'eau**Altitude calculée de l'eau : **107.93 m**Nature du repère : **Non renseigné****GÉNÉRAL****Code :** MEMO_Rep_984**Date de mise à jour :****Auteur :** Cerema Est

19/02/2018

MARQUE**Maximum de l'inondation :** Oui**Visibilité :** Non renseigné**État du repère :** Non renseigné**Pérennité :** Non renseigné**Repère calculé :** Non renseigné**PHEC :** Non renseigné**SOURCE DE REPÉRAGE : RECENSEMENT DREAL LORRAINE - 01/06/2016****Type de repérage :** Source bibliographique**Organisme :** DREAL Lorraine**NIVEAU PLUS HAUTES EAUX****Méthode :** Non renseigné**Organisme :** SN Nord-Est - Service police de l'eau**Référence nivelée :** Marque d'inondation**Système altimétrique :** NGF IGN 1969 (système normal)**Altitude de la référence (en m) :** 107.930 m**Altitude calculée de l'eau (en m) :** 107.93