	Commune : HAM-SUR-MEUSE	Rivière : La Meuse
rue du paradis		2 Repère(s) sur le site

Commentaires : - support : facade de maison

GÉNÉRAL

Unité de gestion : Meuse-Moselle

Code : MEMO_Sit_388

Date de mise à jour : 06/07/2016

Auteur : Cerema Est



GÉOLOCALISATION


Coordonnées WGS84 : X: 4.78054000 / Y: 50.11380000

Coordonnées RGF93 (Lambert 93) X: 827479.78 / Y: 7003162.96

Coordonnées RGF93 (ETRS89) : X: 4.78054 / Y: 50.1138

Code Hydro: B---0000

Rive de référence: Droite

	Janvier 1991	Altitude calculée de l'eau : 107.72 m
Nature de l'inondation : Débordement de cours d'eau		Nature du repère : Non renseigné

GÉNÉRAL

Code : MEMO_Rep_571

Date de mise à jour :

Auteur : Cerema Est

24/04/2018

MARQUE

Maximum de l'inondation : Oui

Visibilité : Non renseigné

État du repère : Non renseigné

Pérennité : Non renseigné

Repère calculé : Non renseigné

PHEC : Non renseigné

SOURCE DE REPÉRAGE : RECENSEMENT DREAL LORRAINE - 01/06/2016

Type de repérage : Source bibliographique

Organisme : DREAL Lorraine

NIVEAU PLUS HAUTES EAUX

Méthode : Non renseigné

Organisme : SN Nord-Est - Service police de l'eau


Commentaires sur le nivellement : IGN 69 Guenego exp geo

Référence nivelée : Marque d'inondation

Système altimétrique : NGF IGN 1969 (système normal)

Altitude de la référence (en m) : 107.720 m

Altitude calculée de l'eau (en m) : 107.72

	Commune : HAM-SUR-MEUSE	Rivière : La Meuse
rue du paradis		2 Repère(s) sur le site

Commentaires : - support : facade de maison

GÉNÉRAL

Unité de gestion : Meuse-Moselle

Code : MEMO_Sit_388

Date de mise à jour : 06/07/2016

Auteur : Cerema Est



GÉOLOCALISATION


Coordonnées WGS84 : X: 4.78054000 / Y: 50.11380000

Coordonnées RGF93 (Lambert 93) X: 827479.78 / Y: 7003162.96

Coordonnées RGF93 (ETRS89) : X: 4.78054 / Y: 50.1138

Code Hydro: B---0000

Rive de référence: Droite

	Décembre 1993	Altitude calculée de l'eau : 108.36 m
Nature de l'inondation : Débordement de cours d'eau		Nature du repère : Non renseigné

GÉNÉRAL

Code : MEMO_Rep_1154

Date de mise à jour :

Auteur : Cerema Est

19/02/2018

MARQUE

Maximum de l'inondation : Oui

Visibilité : Non renseigné

État du repère : Non renseigné

Pérennité : Non renseigné

Repère calculé : Non renseigné

PHEC : Non renseigné

SOURCE DE REPÉRAGE : RECENSEMENT DREAL LORRAINE - 01/06/2016

Type de repérage : Source bibliographique

Organisme : DREAL Lorraine

NIVEAU PLUS HAUTES EAUX

Méthode : Non renseigné

Organisme : SN Nord-Est - Service police de l'eau

Référence nivelée : Marque d'inondation

Système altimétrique : NGF IGN 1969 (système normal)

Altitude de la référence (en m) : 108.360 m

Altitude calculée de l'eau (en m) : 108.36