Commune : **CATTENOM** | Rivière : **La Moselle**

rue du Bac

Commentaires : Mur de cloture. Le repere est situé à l'angle du mur d'enceinte en arrivant à gauche immédiatement après le pont. Mur peint de couleur ocre - Trace visible sur le mur de cloture à droite en rentrant. Repère posé le 17/07/89

6 Repère(s) sur le site

GÉNÉRAL

Unité de gestion : Meuse-Moselle
Code : MEMO_Sit_365 **Date de mise à jour :** 06/07/2016
Auteur : Cerema Est

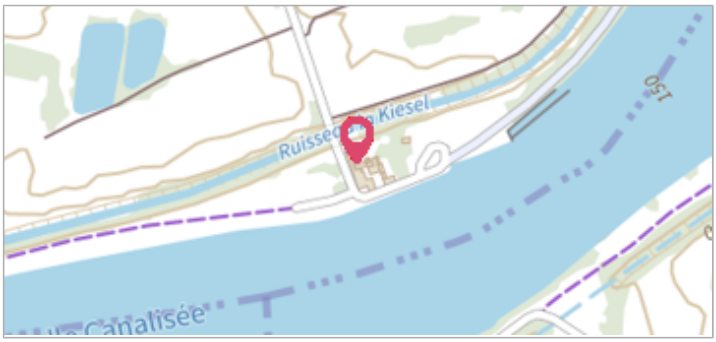

Photo Repères de crue (Site) - Auteur : Archive Navigation Nord Est

GÉOLOCALISATION

Coordonnées WGS84 : X: 6.25195000 / Y: 49.39550000
Coordonnées RGF93 (Lambert 93) X: 936072.52 / Y: 6926640.58
Coordonnées RGF93 (ETRS89) : X: 6.25195 / Y: 49.3955
Code Hydro: A---0060 **Rive de référence:** Gauche

11 Avril 1983

Altitude calculée de l'eau : **151.74 m**

Nature de l'inondation : **Débordement de cours d'eau**

Nature du repère : **Non renseigné**

GÉNÉRAL

Code : MEMO_Rep_513 **Date de mise à jour :** 19/02/2018
Auteur : Cerema Est

MARQUE

Maximum de l'inondation : Oui
Visibilité : Non renseigné **État du repère :** Non renseigné
Pérennité : Non renseigné **Repère calculé :** Non renseigné
PHEC : Non renseigné

SOURCE DE REPÉRAGE : RECENSEMENT DREAL LORRAINE - 01/06/2016

Type de repérage : Source bibliographique
Organisme : DREAL Lorraine

NIVEAU PLUS HAUTES EAUX

Méthode : Non renseigné
Organisme : SN Nord-Est - Service police de l'eau
Commentaires sur le nivellement : Campagne LCHF 08/85 - n°25 Hauteur d'eau/sol =0.97 m
Référence nivelée : Marque d'inondation
Système altimétrique : NGF IGN 1969 (système normal)
Altitude de la référence (en m) : 151.740 m
Altitude calculée de l'eau (en m) : 151.74

Commune : **CATTENOM** | Rivière : **La Moselle**

rue du Bac

Commentaires : Mur de cloture. Le repere est situé à l'angle du mur d'enceinte en arrivant à gauche immédiatement après le pont. Mur peint de couleur ocre - Trace visible sur le mur de cloture à droite en rentrant. Repère posé le 17/07/89

6 Repère(s) sur le site

GÉNÉRAL

Unité de gestion : Meuse-Moselle
Code : MEMO_Sit_365 **Date de mise à jour :** 06/07/2016
Auteur : Cerema Est

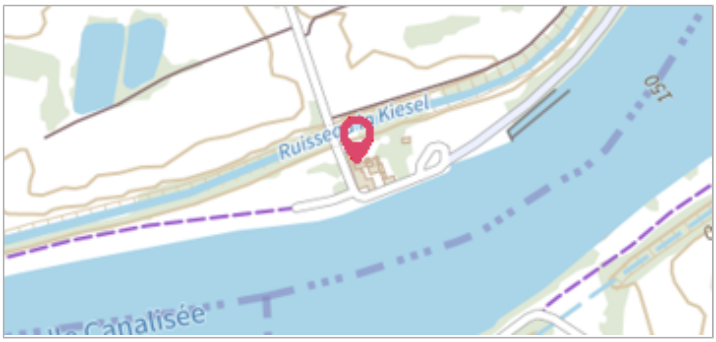

Photo Repères de crue (Site) - Auteur : Archive Navigation Nord Est

GÉOLOCALISATION

Coordonnées WGS84 : X: 6.25195000 / Y: 49.39550000
Coordonnées RGF93 (Lambert 93) X: 936072.52 / Y: 6926640.58
Coordonnées RGF93 (ETRS89) : X: 6.25195 / Y: 49.3955
Code Hydro: A---0060 **Rive de référence:** Gauche

25 Décembre 1919

Altitude calculée de l'eau : **151.19 m**

Nature de l'inondation : **Débordement de cours d'eau**

Nature du repère : **Non renseigné**

GÉNÉRAL

Code : MEMO_Rep_515 **Date de mise à jour :** 19/02/2018
Auteur : Cerema Est

MARQUE

Maximum de l'inondation : Oui
Visibilité : Non renseigné **État du repère :** Non renseigné
Pérennité : Non renseigné **Repère calculé :** Non renseigné
PHEC : Non renseigné

SOURCE DE REPÉRAGE : RECENSEMENT DREAL LORRAINE - 01/06/2016

Type de repérage : Source bibliographique
Organisme : DREAL Lorraine

NIVEAU PLUS HAUTES EAUX

Méthode : Non renseigné
Organisme : SN Nord-Est - Service police de l'eau
Commentaires sur le nivellement : IGN profil en long
Référence nivelée : Marque d'inondation
Système altimétrique : NGF IGN 1969 (système normal)
Altitude de la référence (en m) : 151.190 m
Altitude calculée de l'eau (en m) : 151.19

Commune : **CATTENOM** | Rivière : **La Moselle**

rue du Bac

Commentaires : Mur de cloture. Le repere est situé à l'angle du mur d'enceinte en arrivant à gauche immédiatement après le pont. Mur peint de couleur ocre - Trace visible sur le mur de cloture à droite en rentrant. Repère posé le 17/07/89

6 Repère(s) sur le site

GÉNÉRAL

Unité de gestion : Meuse-Moselle
Code : MEMO_Sit_365 **Date de mise à jour :** 06/07/2016
Auteur : Cerema Est

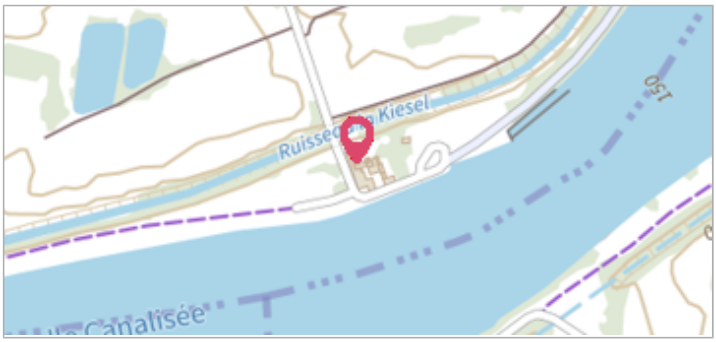

Photo Repères de crue (Site) - Auteur : Archive Navigation Nord Est

GÉOLOCALISATION

Coordonnées WGS84 : X: 6.25195000 / Y: 49.39550000
Coordonnées RGF93 (Lambert 93) X: 936072.52 / Y: 6926640.58
Coordonnées RGF93 (ETRS89) : X: 6.25195 / Y: 49.3955
Code Hydro: A---0060 **Rive de référence:** Gauche

11 Novembre 1910

Altitude calculée de l'eau : **150.97 m**

Nature de l'inondation : **Débordement de cours d'eau**

Nature du repère : **Non renseigné**

GÉNÉRAL

Code : MEMO_Rep_516 **Date de mise à jour :** 17/04/2018
Auteur : Cerema Est

MARQUE

Maximum de l'inondation : Oui
Visibilité : Non renseigné **État du repère :** Non renseigné
Pérennité : Non renseigné **Repère calculé :** Non renseigné
PHEC : Non renseigné

SOURCE DE REPÉRAGE : RECENSEMENT DREAL LORRAINE - 01/06/2016

Type de repérage : Source bibliographique
Organisme : DREAL Lorraine

NIVEAU PLUS HAUTES EAUX

Méthode : Non renseigné
Organisme : SN Nord-Est - Service police de l'eau
Commentaires sur le nivellement : IGN profil en long
Référence nivelée : Marque d'inondation
Système altimétrique : NGF IGN 1969 (système normal)
Altitude de la référence (en m) : 150.970 m
Altitude calculée de l'eau (en m) : 150.97

Commune : **CATTENOM** | Rivière : **La Moselle**

rue du Bac

Commentaires : Mur de cloture. Le repere est situé à l'angle du mur d'enceinte en arrivant à gauche immédiatement après le pont. Mur peint de couleur ocre - Trace visible sur le mur de cloture à droite en rentrant. Repère posé le 17/07/89

6 Repère(s) sur le site

GÉNÉRAL

Unité de gestion : Meuse-Moselle
Code : MEMO_Sit_365 **Date de mise à jour :** 06/07/2016
Auteur : Cerema Est

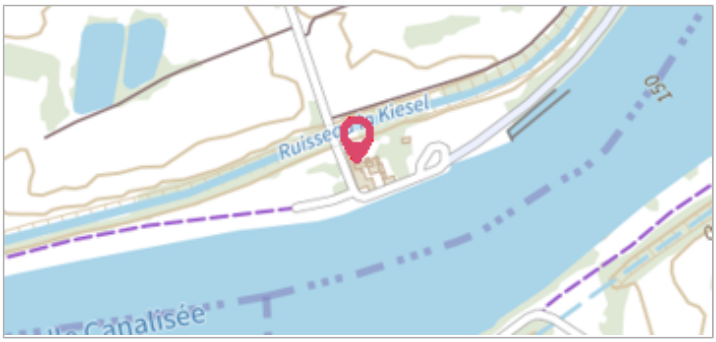

Photo Repères de crue (Site) - Auteur : Archive Navigation Nord Est

GÉOLOCALISATION

Coordonnées WGS84 : X: 6.25195000 / Y: 49.39550000
Coordonnées RGF93 (Lambert 93) X: 936072.52 / Y: 6926640.58
Coordonnées RGF93 (ETRS89) : X: 6.25195 / Y: 49.3955
Code Hydro: A---0060 **Rive de référence:** Gauche

21 Janvier 1910

Altitude calculée de l'eau : **150.51 m**

Nature de l'inondation : **Débordement de cours d'eau**

Nature du repère : **Non renseigné**

GÉNÉRAL

Code : MEMO_Rep_517 **Date de mise à jour :** 09/09/2021
Auteur : Cerema Est

MARQUE

Maximum de l'inondation : Oui
Visibilité : Non renseigné **État du repère :** Non renseigné
Pérennité : Non renseigné **Repère calculé :** Non renseigné
PHEC : Non renseigné

SOURCE DE REPÉRAGE : RECENSEMENT DREAL LORRAINE - 01/06/2016

Type de repérage : Source bibliographique
Organisme : DREAL Lorraine

NIVEAU PLUS HAUTES EAUX

Méthode : Non renseigné
Organisme : SN Nord-Est - Service police de l'eau
Commentaires sur le nivellement : IGN profil en long
Référence nivelée : Marque d'inondation
Système altimétrique : NGF IGN 1969 (système normal)
Altitude de la référence (en m) : 150.510 m
Altitude calculée de l'eau (en m) : 150.51

Commune : **CATTENOM** | Rivière : **La Moselle**

rue du Bac

Commentaires : Mur de cloture. Le repere est situé à l'angle du mur d'enceinte en arrivant à gauche immédiatement après le pont. Mur peint de couleur ocre - Trace visible sur le mur de cloture à droite en rentrant. Repère posé le 17/07/89

6 Repère(s) sur le site

GÉNÉRAL

Unité de gestion : Meuse-Moselle
Code : MEMO_Sit_365 **Date de mise à jour :** 06/07/2016
Auteur : Cerema Est

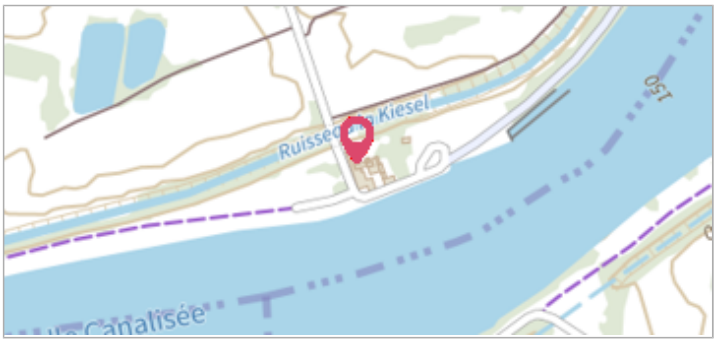

Photo Repères de crue (Site) - Auteur : Archive Navigation Nord Est

GÉOLOCALISATION

Coordonnées WGS84 : X: 6.25195000 / Y: 49.39550000
Coordonnées RGF93 (Lambert 93) X: 936072.52 / Y: 6926640.58
Coordonnées RGF93 (ETRS89) : X: 6.25195 / Y: 49.3955
Code Hydro: A---0060 **Rive de référence:** Gauche

Janvier 1880

Altitude calculée de l'eau : **150.78 m**

Nature de l'inondation : **Débordement de cours d'eau**

Nature du repère : **Non renseigné**

GÉNÉRAL

Code : MEMO_Rep_518 **Date de mise à jour :** 16/04/2018
Auteur : Cerema Est

MARQUE

Maximum de l'inondation : Oui
Visibilité : Non renseigné **État du repère :** Non renseigné
Pérennité : Non renseigné **Repère calculé :** Non renseigné
PHEC : Non renseigné

SOURCE DE REPÉRAGE : RECENSEMENT DREAL LORRAINE - 01/06/2016

Type de repérage : Source bibliographique
Organisme : DREAL Lorraine

NIVEAU PLUS HAUTES EAUX

Méthode : Non renseigné
Organisme : SN Nord-Est - Service police de l'eau
Commentaires sur le nivellement : IGN profil en long
Référence nivelée : Marque d'inondation
Système altimétrique : NGF IGN 1969 (système normal)
Altitude de la référence (en m) : 150.780 m
Altitude calculée de l'eau (en m) : 150.78

Commune : **CATTENOM** | Rivière : **La Moselle**

rue du Bac

Commentaires : Mur de cloture. Le repere est situé à l'angle du mur d'enceinte en arrivant à gauche immédiatement après le pont. Mur peint de couleur ocre - Trace visible sur le mur de cloture à droite en rentrant. Repère posé le 17/07/89

6 Repère(s) sur le site

GÉNÉRAL

Unité de gestion : Meuse-Moselle
Code : MEMO_Sit_365 **Date de mise à jour :** 06/07/2016
Auteur : Cerema Est

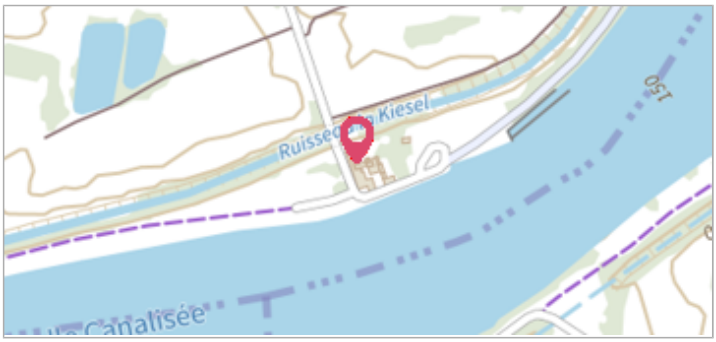

Photo Repères de crue (Site) - Auteur : Archive Navigation Nord Est

GÉOLOCALISATION

Coordonnées WGS84 : X: 6.25195000 / Y: 49.39550000
Coordonnées RGF93 (Lambert 93) X: 936072.52 / Y: 6926640.58
Coordonnées RGF93 (ETRS89) : X: 6.25195 / Y: 49.3955
Code Hydro: A---0060 **Rive de référence:** Gauche

Février 1844

Altitude calculée de l'eau : **150.68 m**

Nature de l'inondation : **Débordement de cours d'eau**

Nature du repère : **Non renseigné**

GÉNÉRAL

Code : MEMO_Rep_519 **Date de mise à jour :** 19/02/2018
Auteur : Cerema Est

MARQUE

Maximum de l'inondation : Oui
Visibilité : Non renseigné **État du repère :** Non renseigné
Pérennité : Non renseigné **Repère calculé :** Non renseigné
PHEC : Non renseigné

SOURCE DE REPÉRAGE : RECENSEMENT DREAL LORRAINE - 01/06/2016

Type de repérage : Source bibliographique
Organisme : DREAL Lorraine

NIVEAU PLUS HAUTES EAUX

Méthode : Non renseigné
Organisme : SN Nord-Est - Service police de l'eau
Commentaires sur le nivellement : IGN profil en long
Référence nivelée : Marque d'inondation
Système altimétrique : NGF IGN 1969 (système normal)
Altitude de la référence (en m) : 150.680 m
Altitude calculée de l'eau (en m) : 150.68