

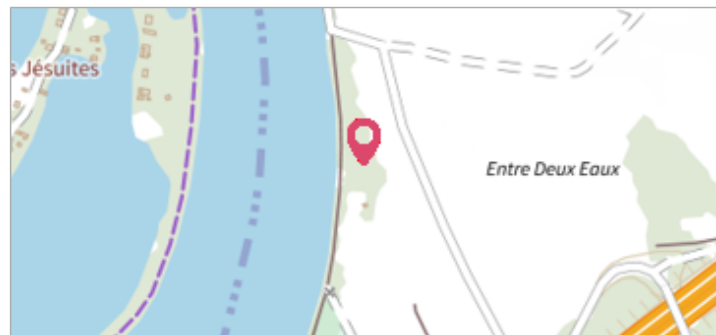
Commune : **MONTIGNY-LES-METZ**

Rivière : **La Moselle**

**cabanon jardin vert**
**1** Repère(s) sur le site

**GÉNÉRAL**

Unité de gestion : Meuse-Moselle  
Code : MEMO\_Sit\_3603      Date de mise à jour : 06/07/2016  
Auteur : Cerema Est




**GÉOLOCALISATION**

Coordonnées WGS84 : X: 6.14424000 / Y: 49.10850000  
Coordonnées RGF93 (Lambert 93) X: 929528.52 / Y: 6894424.03  
Coordonnées RGF93 (ETRS89) : X: 6.14424 / Y: 49.1085  
Code Hydro: A---0060      Rive de référence: Droite



Photo Repères de crue (Site) - Auteur : Archive Navigation Nord Est




**Octobre 2006**  
Nature de l'inondation : **Débordement de cours d'eau**

Altitude calculée de l'eau : **167.59 m**  
Nature du repère : **Non renseigné**

**GÉNÉRAL**

Code : MEMO\_Rep\_4935      Date de mise à jour : 17/04/2018  
Auteur : Cerema Est



**MARQUE**

Maximum de l'inondation : Oui  
Visibilité : Non renseigné      État du repère : Non renseigné  
Pérennité : Non renseigné      Repère calculé : Non renseigné  
PHEC : Non renseigné

**SOURCE DE REPÉRAGE : RECENSEMENT DREAL LORRAINE - 01/06/2016**

Type de repérage : Source bibliographique  
Organisme : DREAL Lorraine

**NIVEAU PLUS HAUTES EAUX**

Méthode : Non renseigné  
Organisme : SN Nord-Est - Service police de l'eau  
Commentaires sur le nivellement : Cabinet Hennequin  
Référence nivelée : Marque d'inondation  
Système altimétrique : NGF IGN 1969 (système normal)  
Altitude de la référence (en m) : 167.590 m  
Altitude calculée de l'eau (en m) : 167.59