
Commune : **VANDIERES**

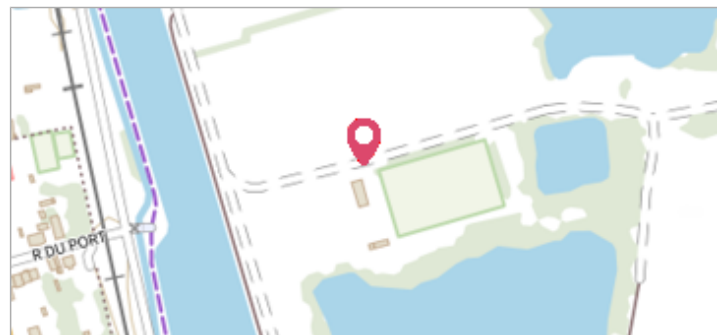
Rivière : **La Moselle**

Portail d'entrée du stade de foot

1 Repère(s) sur le site

GÉNÉRAL

Unité de gestion : Meuse-Moselle
Code : MEMO_Sit_3571 **Date de mise à jour :** 06/07/2016
Auteur : Cerema Est




GÉOLOCALISATION

Coordonnées WGS84 : X: 6.04235000 / Y: 48.95320000
Coordonnées RGF93 (Lambert 93) X: 922759.61 / Y: 6876874.09
Coordonnées RGF93 (ETRS89) : X: 6.04235 / Y: 48.9532
Code Hydro: A---0060 **Rive de référence:** Droite



Photo Repères de crue (Site) - Auteur : Archive Navigation Nord Est


Octobre 2006


Altitude calculée de l'eau : **177.75 m**

Nature de l'inondation : **Débordement de cours d'eau**

Nature du repère : **Non renseigné**

GÉNÉRAL

Code : MEMO_Rep_4903 **Date de mise à jour :** 17/04/2018
Auteur : Cerema Est



MARQUE

Maximum de l'inondation : Oui
Visibilité : Non renseigné **État du repère :** Non renseigné
Pérennité : Non renseigné **Repère calculé :** Non renseigné
PHEC : Non renseigné

SOURCE DE REPÉRAGE : RECENSEMENT DREAL LORRAINE - 01/06/2016

Type de repérage : Source bibliographique
Organisme : DREAL Lorraine

NIVEAU PLUS HAUTES EAUX

Méthode : Non renseigné
Organisme : SN Nord-Est - Service police de l'eau
Commentaires sur le nivellement : Cabinet Hennequin
Référence nivelée : Marque d'inondation
Système altimétrique : NGF IGN 1969 (système normal)
Altitude de la référence (en m) : 177.750 m
Altitude calculée de l'eau (en m) : 177.75