


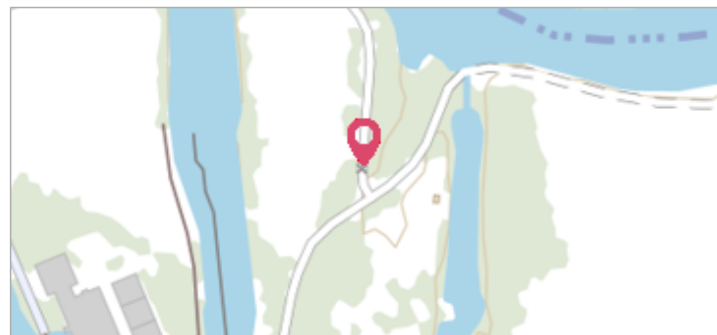
Commune : **BLÉNOD-LES-PONT-A-MOUSSON** | Rivière : **La Moselle**

 **sur portail**

1 Repère(s) sur le site


GÉNÉRAL

Unité de gestion : Meuse-Moselle
Code : MEMO_Sit_3551 **Date de mise à jour :** 06/07/2016
Auteur : Cerema Est



GÉOLOCALISATION

Coordonnées WGS84 : X: 6.07270000 / Y: 48.87450000
Coordonnées RGF93 (Lambert 93) X: 925321.17 / Y: 6868215.26
Coordonnées RGF93 (ETRS89) : X: 6.0727 / Y: 48.8745
Code Hydro: A---0060 **Rive de référence:** Droite

 **Octobre 2006** Altitude calculée de l'eau : **181.99 m**

Nature de l'inondation : **Débordement de cours d'eau** Nature du repère : **Non renseigné**

GÉNÉRAL

Code : MEMO_Rep_4883 **Date de mise à jour :** 19/02/2018
Auteur : Cerema Est



MARQUE

Maximum de l'inondation : Oui
Visibilité : Non renseigné **État du repère :** Non renseigné
Pérennité : Non renseigné **Repère calculé :** Non renseigné
PHEC : Non renseigné

SOURCE DE REPÉRAGE : RECENSEMENT DREAL LORRAINE - 01/06/2016

Type de repérage : Source bibliographique
Organisme(s) : DREAL Lorraine

NIVEAU PLUS HAUTES EAUX

Méthode : Non renseigné
Organisme : SN Nord-Est - Service police de l'eau
Commentaires sur le nivellement : Cabinet Hennequin
Référence nivelée : Marque d'inondation
Système altimétrique : NGF IGN 1969 (système normal)
Altitude de la référence (en m) : 181.990 m
Altitude calculée de l'eau (en m) : 181.99