

Commune : **SIERCK-LES-BAINS** | Rivière : **La Moselle**

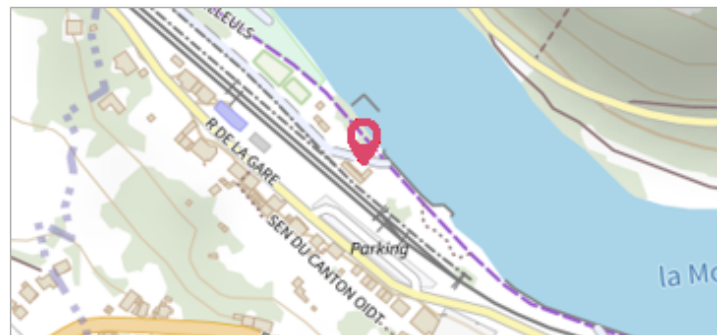
**Bâtiment S.N.C.F. Chemin rural dit des Tilleuls**

**Commentaires :** Les repères de crues sont situés à l'arrière du bâtiment - Repères symbolisés par des plaques aluminium sur support mur crépi

**3** Repère(s) sur le site

**GÉNÉRAL**

**Unité de gestion :** Meuse-Moselle  
**Code :** MEMO\_Sit\_341 **Date de mise à jour :** 06/07/2016  
**Auteur :** Cerema Est



**GÉOLOCALISATION**


**Coordonnées WGS84 :** X: 6.35167000 / Y: 49.44340000  
**Coordonnées RGF93 (Lambert 93)** X: 943081.19 / Y: 6932267.69  
**Coordonnées RGF93 (ETRS89)** : X: 6.35167 / Y: 49.4434  
**Code Hydro:** A---0060 **Rive de référence:** Droite

**13 Avril 1983** Altitude calculée de l'eau : **149.8 m**

Nature de l'inondation : **Débordement de cours d'eau** Nature du repère : **Non renseigné**

**GÉNÉRAL**

**Code :** MEMO\_Rep\_473 **Date de mise à jour :** 17/04/2018  
**Auteur :** Cerema Est



**MARQUE**

**Maximum de l'inondation :** Oui  
**Visibilité :** Non renseigné **État du repère :** Non renseigné  
**Pérennité :** Non renseigné **Repère calculé :** Non renseigné  
**PHEC :** Non renseigné

**SOURCE DE REPÉRAGE : RECENSEMENT DREAL LORRAINE - 01/06/2016**

**Type de repérage :** Source bibliographique  
**Organisme(s) :** DREAL Lorraine

**NIVEAU PLUS HAUTES EAUX**

**Méthode :** Non renseigné  
**Organisme :** SN Nord-Est - Service police de l'eau  
**Référence nivelée :** Marque d'inondation  
**Système altimétrique :** NGF IGN 1969 (système normal)  
**Altitude de la référence (en m) :** 149.800 m  
**Altitude calculée de l'eau (en m) :** 149.8

Commune : **SIERCK-LES-BAINS** | Rivière : **La Moselle**

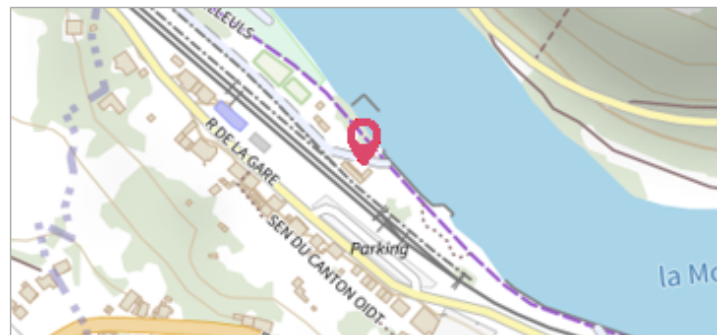
**Bâtiment S.N.C.F. Chemin rural dit des Tilleuls**

**Commentaires :** Les repères de crues sont situés à l'arrière du bâtiment - Repères symbolisés par des plaques aluminium sur support mur crépi

**3** Repère(s) sur le site

**GÉNÉRAL**

**Unité de gestion :** Meuse-Moselle  
**Code :** MEMO\_Sit\_341 **Date de mise à jour :** 06/07/2016  
**Auteur :** Cerema Est



**GÉOLOCALISATION**


**Coordonnées WGS84 :** X: 6.35167000 / Y: 49.44340000  
**Coordonnées RGF93 (Lambert 93)** X: 943081.19 / Y: 6932267.69  
**Coordonnées RGF93 (ETRS89)** : X: 6.35167 / Y: 49.4434  
**Code Hydro:** A---0060 **Rive de référence:** Droite

**28 Mai 1983** Altitude calculée de l'eau : **149.6 m**

Nature de l'inondation : **Débordement de cours d'eau** Nature du repère : **Non renseigné**

**GÉNÉRAL**

**Code :** MEMO\_Rep\_474 **Date de mise à jour :** 17/04/2018  
**Auteur :** Cerema Est



**MARQUE**


**Maximum de l'inondation :** Oui  
**Visibilité :** Non renseigné **État du repère :** Non renseigné  
**Pérennité :** Non renseigné **Repère calculé :** Non renseigné  
**PHEC :** Non renseigné

**SOURCE DE REPÉRAGE : RECENSEMENT DREAL LORRAINE - 01/06/2016**

**Type de repérage :** Source bibliographique  
**Organisme(s) :** DREAL Lorraine

**NIVEAU PLUS HAUTES EAUX**

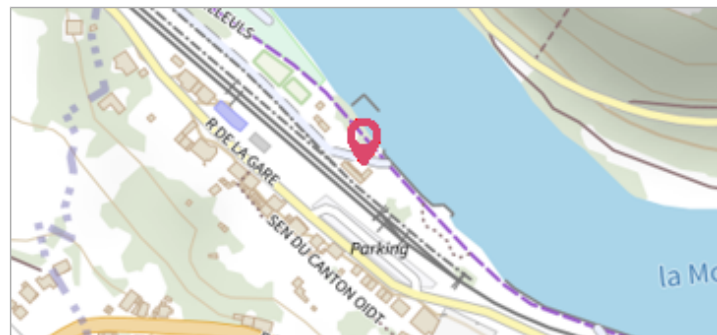
**Méthode :** Non renseigné  
**Organisme :** SN Nord-Est - Service police de l'eau  
**Référence nivelée :** Marque d'inondation  
**Système altimétrique :** NGF IGN 1969 (système normal)  
**Altitude de la référence (en m) :** 149.600 m  
**Altitude calculée de l'eau (en m) :** 149.6

	Commune : <b>SIERCK-LES-BAINS</b>	Rivière : <b>La Moselle</b>
<b>Bâtiment S.N.C.F. Chemin rural dit des Tilleuls</b>		

<b>Commentaires :</b> Les repères de crues sont situés à l'arrière du bâtiment - Repères symbolisés par des plaques aluminium sur support mur crépi	<b>3</b> Repère(s) sur le site
---	--------------------------------


**GÉNÉRAL**

**Unité de gestion :** Meuse-Moselle  
**Code :** MEMO\_Sit\_341      **Date de mise à jour :** 06/07/2016  
**Auteur :** Cerema Est




**GÉOLOCALISATION**

**Coordonnées WGS84 :** X: 6.35167000 / Y: 49.44340000  
**Coordonnées RGF93 (Lambert 93)** X: 943081.19 / Y: 6932267.69  
**Coordonnées RGF93 (ETRS89)** : X: 6.35167 / Y: 49.4434  
**Code Hydro:** A---0060      **Rive de référence:** Droite

	<b>19 Décembre 1982</b> Nature de l'inondation : <b>Débordement de cours d'eau</b>	Altitude calculée de l'eau : <b>148.34 m</b> Nature du repère : <b>Non renseigné</b>
---	---	---

**GÉNÉRAL**

**Code :** MEMO\_Rep\_475      **Date de mise à jour :** 24/04/2018  
**Auteur :** Cerema Est



**MARQUE**

**Maximum de l'inondation :** Oui  
**Visibilité :** Non renseigné      **État du repère :** Non renseigné  
**Pérennité :** Non renseigné      **Repère calculé :** Non renseigné  
**PHEC :** Non renseigné

**SOURCE DE REPÉRAGE : RECENSEMENT DREAL LORRAINE - 01/06/2016**

**Type de repérage :** Source bibliographique  
**Organisme(s) :** DREAL Lorraine

**NIVEAU PLUS HAUTES EAUX**

**Méthode :** Non renseigné  
**Organisme :** SN Nord-Est - Service police de l'eau  
**Référence nivelée :** Marque d'inondation  
**Système altimétrique :** NGF IGN 1969 (système normal)  
**Altitude de la référence (en m) :** 148.340 m  
**Altitude calculée de l'eau (en m) :** 148.34