

Commune : **MANOM**Rivière : **La Moselle****Calvaire**

Commentaires : inconnu -

3

Repère(s) sur le site

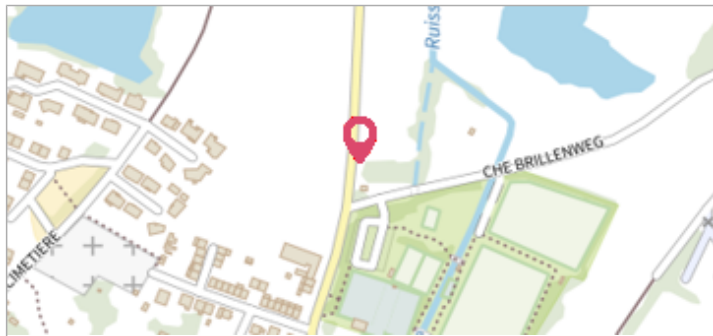
GÉNÉRAL

Unité de gestion : Meuse-Moselle

Code : MEMO_Sit_337

Date de mise à jour : 06/07/2016

Auteur : Cerema Est

**GÉOLOCALISATION**

Coordonnées WGS84 : X: 6.19154000 / Y: 49.37280000

Coordonnées RGF93 (Lambert 93) X: 931791.57 / Y: 6923938.28

Coordonnées RGF93 (ETRS89) : X: 6.19154 / Y: 49.3728

Code Hydro: A---0060

Rive de référence: Gauche

**11 Avril 1983**Altitude calculée de l'eau : **152.91 m**Nature de l'inondation : **Débordement de cours d'eau**Nature du repère : **Non renseigné****GÉNÉRAL**

Code : MEMO_Rep_469

Date de mise à jour :

Auteur : Cerema Est

19/02/2018

MARQUE

Maximum de l'inondation : Oui

Visibilité : Non renseigné

État du repère : Non renseigné

Pérennité : Non renseigné

Repère calculé : Non renseigné

PHEC : Non renseigné

SOURCE DE REPÉRAGE : RECENSEMENT DREAL LORRAINE - 01/06/2016

Type de repérage : Source bibliographique

Organisme : DREAL Lorraine

NIVEAU PLUS HAUTES EAUX

Méthode : Non renseigné

Organisme : SN Nord-Est - Service police de l'eau

Référence nivelée : Marque d'inondation

Système altimétrique : NGF IGN 1969 (système normal)

Altitude de la référence (en m) : 152.910 m

Altitude calculée de l'eau (en m) : 152.91

Commune : **MANOM**Rivière : **La Moselle****Calvaire**

Commentaires : inconnu -

3

Repère(s) sur le site

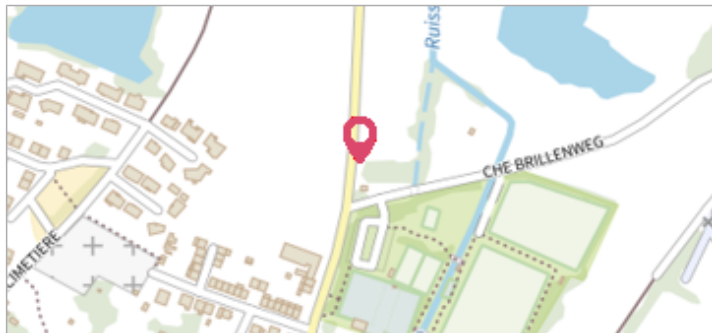
GÉNÉRAL

Unité de gestion : Meuse-Moselle

Code : MEMO_Sit_337

Date de mise à jour : 06/07/2016

Auteur : Cerema Est

**GÉOLOCALISATION**

Coordonnées WGS84 : X: 6.19154000 / Y: 49.37280000

Coordonnées RGF93 (Lambert 93) X: 931791.57 / Y: 6923938.28

Coordonnées RGF93 (ETRS89) : X: 6.19154 / Y: 49.3728

Code Hydro: A---0060

Rive de référence: Gauche

**28 Mai 1983**Nature de l'inondation : **Débordement de cours d'eau**Altitude calculée de l'eau : **153.1 m**Nature du repère : **Non renseigné****GÉNÉRAL**

Code : MEMO_Rep_1473

Date de mise à jour :

Auteur : Cerema Est

19/02/2018

MARQUE

Maximum de l'inondation : Oui

Visibilité : Non renseigné

État du repère : Non renseigné

Pérennité : Non renseigné

Repère calculé : Non renseigné

PHEC : Non renseigné

SOURCE DE REPÉRAGE : RECENSEMENT DREAL LORRAINE - 01/06/2016

Type de repérage : Source bibliographique

Organisme : DREAL Lorraine

NIVEAU PLUS HAUTES EAUX

Méthode : Non renseigné

Organisme : SN Nord-Est - Service police de l'eau

Référence nivelée : Marque d'inondation

Système altimétrique : NGF IGN 1969 (système normal)

Altitude de la référence (en m) : 153.100 m

Altitude calculée de l'eau (en m) : 153.1

Commune : **MANOM**Rivière : **La Moselle****Calvaire**

Commentaires : inconnu -

3

Repère(s) sur le site

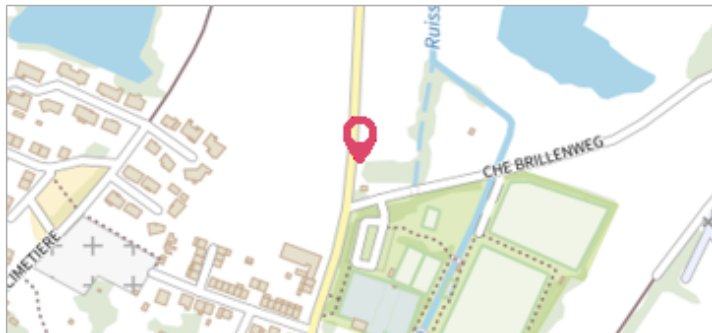
GÉNÉRAL

Unité de gestion : Meuse-Moselle

Code : MEMO_Sit_337

Date de mise à jour : 06/07/2016

Auteur : Cerema Est

**GÉOLOCALISATION**

Coordonnées WGS84 : X: 6.19154000 / Y: 49.37280000

Coordonnées RGF93 (Lambert 93) X: 931791.57 / Y: 6923938.28

Coordonnées RGF93 (ETRS89) : X: 6.19154 / Y: 49.3728

Code Hydro: A---0060

Rive de référence: Gauche

**19 Décembre 1982**Altitude calculée de l'eau : **152.32 m**Nature de l'inondation : **Débordement de cours d'eau**Nature du repère : **Non renseigné****GÉNÉRAL**

Code : MEMO_Rep_1474

Date de mise à jour :

Auteur : Cerema Est

19/02/2018

MARQUE

Maximum de l'inondation : Oui

Visibilité : Non renseigné

État du repère : Non renseigné

Pérennité : Non renseigné

Repère calculé : Non renseigné

PHEC : Non renseigné

SOURCE DE REPÉRAGE : RECENSEMENT DREAL LORRAINE - 01/06/2016

Type de repérage : Source bibliographique

Organisme : DREAL Lorraine

NIVEAU PLUS HAUTES EAUX

Méthode : Non renseigné

Organisme : SN Nord-Est - Service police de l'eau

Référence nivelée : Marque d'inondation

Système altimétrique : NGF IGN 1969 (système normal)

Altitude de la référence (en m) : 152.320 m

Altitude calculée de l'eau (en m) : 152.32