	Commune : RANCENNES	Rivière : La Meuse
19 rue des grands jardins		

Commentaires : Les repères des crues de 01-1991 et 12-1993 sont pris sur pilier d'entrée de propriété, alors que ceux de 01-1926 et 01-1995 sont pris à l'intérieur de la maison. Les repères sont tous des traits. Pour crues de 01-1926 et 01-1995 H eau/sol interieur mais	4 Repère(s) sur le site
--	--------------------------------


GÉNÉRAL

Unité de gestion : Meuse-Moselle
 Code : MEMO_Sit_309 Date de mise à jour : 06/07/2016
 Auteur : Cerema Est



GÉOLOCALISATION

Coordonnées WGS84 : X: 4.81363000 / Y: 50.13170000
 Coordonnées RGF93 (Lambert 93) X: 829802.71 / Y: 7005209.52
 Coordonnées RGF93 (ETRS89) : X: 4.81363 / Y: 50.1317
 Code Hydro: B---0000 Rive de référence: Droite

	31 janvier 1926	Altitude calculée de l'eau : non déterminé
Nature de l'inondation : Débordement de cours d'eau		Nature du repère : Non renseigné

GÉNÉRAL

Code : MEMO_Rep_411 Date de mise à jour : 19/02/2018
 Auteur : Cerema Est



MARQUE


Maximum de l'inondation : Oui
 Visibilité : Non renseigné État du repère : Non renseigné
 Pérennité : Non renseigné Repère calculé : Non renseigné
 PHEC : Non renseigné

SOURCE DE REPÉRAGE : RECENSEMENT DREAL LORRAINE - 01/06/2016

Type de repérage : Source bibliographique
 Organisme(s) : DREAL Lorraine

NIVEAU PLUS HAUTES EAUX

Méthode : Non renseigné
 Organisme : SN Nord-Est - Service police de l'eau
 Commentaires sur le nivellement : témoignage Hauteur d'eau/sol = 0.03 m
 Référence nivelée : Autre type de référence
 Système altimétrique : NGF IGN 1969 (système normal)
 Différence entre le niveau d'eau et la référence (en m) : 0.030 m

	Commune : RANCENNES	Rivière : La Meuse
19 rue des grands jardins		

Commentaires : Les repères des crues de 01-1991 et 12-1993 sont pris sur pilier d'entrée de propriété, alors que ceux de 01-1926 et 01-1995 sont pris à l'intérieur de la maison. Les repères sont tous des traits. Pour crues de 01-1926 et 01-1995 H eau/sol interieur mais	4	Repère(s) sur le site
--	---	-----------------------


GÉNÉRAL

Unité de gestion : Meuse-Moselle
 Code : MEMO_Sit_309 Date de mise à jour : 06/07/2016
 Auteur : Cerema Est




GÉOLOCALISATION

Coordonnées WGS84 : X: 4.81363000 / Y: 50.13170000
 Coordonnées RGF93 (Lambert 93) X: 829802.71 / Y: 7005209.52
 Coordonnées RGF93 (ETRS89) : X: 4.81363 / Y: 50.1317
 Code Hydro: B---0000 Rive de référence: Droite

	6 Janvier 1991	Altitude calculée de l'eau : 102.02 m
Nature de l'inondation : Débordement de cours d'eau		Nature du repère : Non renseigné

GÉNÉRAL

Code : MEMO_Rep_412 Date de mise à jour : 17/04/2018
 Auteur : Cerema Est



MARQUE

Maximum de l'inondation : Oui
 Visibilité : Non renseigné État du repère : Non renseigné
 Pérennité : Non renseigné Repère calculé : Non renseigné
 PHEC : Non renseigné

SOURCE DE REPÉRAGE : RECENSEMENT DREAL LORRAINE - 01/06/2016

Type de repérage : Source bibliographique
 Organisme(s) : DREAL Lorraine

NIVEAU PLUS HAUTES EAUX

Méthode : Non renseigné
 Organisme : SN Nord-Est - Service police de l'eau
 Commentaires sur le nivellement : Géomètre expert Guénégo.
 Référence nivelée : Marque d'inondation
 Système altimétrique : NGF IGN 1969 (système normal)
 Altitude de la référence (en m) : 102.020 m
 Altitude calculée de l'eau (en m) : 102.02

Commune : **RANCENNES**Rivière : **La Meuse****19 rue des grands jardins**

Commentaires : Les repères des crues de 01-1991 et 12-1993 sont pris sur pilier d'entrée de propriété, alors que ceux de 01-1926 et 01-1995 sont pris à l'intérieur de la maison. Les repères sont tous des traits. Pour crues de 01-1926 et 01-1995 H eau/sol interieur mais

4 Repère(s) sur le site**GÉNÉRAL****Unité de gestion :** Meuse-Moselle**Code :** MEMO_Sit_309**Date de mise à jour :** 06/07/2016**Auteur :** Cerema Est**GÉOLOCALISATION****Coordonnées WGS84 :** X: 4.81363000 / Y: 50.13170000**Coordonnées RGF93 (Lambert 93) X:** 829802.71 / **Y:** 7005209.52**Coordonnées RGF93 (ETRS89) :** X: 4.81363 / Y: 50.1317**Code Hydro:** B---0000**Rive de référence:** Droite**22 Décembre 1993**Altitude calculée de l'eau : **102.66 m**Nature de l'inondation : **Débordement de cours d'eau**Nature du repère : **Non renseigné****GÉNÉRAL****Code :** MEMO_Rep_413**Date de mise à jour :****Auteur :** Cerema Est

19/02/2018

MARQUE**Maximum de l'inondation :** Oui**Visibilité :** Non renseigné**État du repère :** Non renseigné**Pérennité :** Non renseigné**Repère calculé :** Non renseigné**PHEC :** Non renseigné**SOURCE DE REPÉRAGE : RECENSEMENT DREAL LORRAINE - 01/06/2016****Type de repérage :** Source bibliographique**Organisme(s) :** DREAL Lorraine**NIVEAU PLUS HAUTES EAUX****Méthode :** Non renseigné**Organisme :** SN Nord-Est - Service police de l'eau**Commentaires sur le nivellement :** Géomètre expert Guénégo.**Référence nivelée :** Marque d'inondation**Système altimétrique :** NGF IGN 1969 (système normal)**Altitude de la référence (en m) :** 102.660 m**Altitude calculée de l'eau (en m) :** 102.66

Commune : **RANCENNES**Rivière : **La Meuse****19 rue des grands jardins**

Commentaires : Les repères des crues de 01-1991 et 12-1993 sont pris sur pilier d'entrée de propriété, alors que ceux de 01-1926 et 01-1995 sont pris à l'intérieur de la maison. Les repères sont tous des traits. Pour crues de 01-1926 et 01-1995 H eau/sol intérieur mais

4 Repère(s) sur le site**GÉNÉRAL****Unité de gestion :** Meuse-Moselle**Code :** MEMO_Sit_309**Date de mise à jour :** 06/07/2016**Auteur :** Cerema Est**GÉOLOCALISATION****Coordonnées WGS84 :** X: 4.81363000 / Y: 50.13170000**Coordonnées RGF93 (Lambert 93) X:** 829802.71 / **Y:** 7005209.52**Coordonnées RGF93 (ETRS89) :** X: 4.81363 / Y: 50.1317**Code Hydro:** B---0000**Rive de référence:** Droite**31 Janvier 1995**Altitude calculée de l'eau : **non déterminé**Nature de l'inondation : **Débordement de cours d'eau**Nature du repère : **Non renseigné****GÉNÉRAL****Code :** MEMO_Rep_414**Date de mise à jour :****Auteur :** Cerema Est

17/04/2018

MARQUE**Maximum de l'inondation :** Oui**Visibilité :** Non renseigné**État du repère :** Non renseigné**Pérennité :** Non renseigné**Repère calculé :** Non renseigné**PHEC :** Non renseigné**SOURCE DE REPÉRAGE : RECENSEMENT DREAL LORRAINE - 01/06/2016****Type de repérage :** Source bibliographique**Organisme(s) :** DREAL Lorraine**NIVEAU PLUS HAUTES EAUX****Méthode :** Non renseigné**Organisme :** SN Nord-Est - Service police de l'eau**Commentaires sur le nivellement :** témoignage Hauteur d'eau/sol = 0.30 m**Référence nivelée :** Autre type de référence**Système altimétrique :** NGF IGN 1969 (système normal)**Différence entre le niveau d'eau et la référence (en m) :** 0.300 m