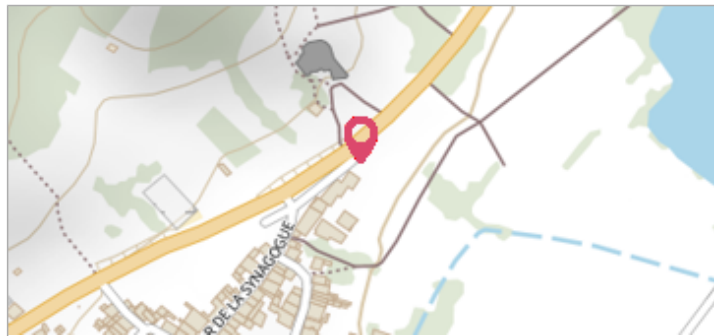
	Commune : CATTENOM	Rivière : La Moselle
	rue de la Synagogue	

Commentaires : Repère situé sur une ferme. - Voir fiche de terrain.La hauteur d'eau par rapport au sol n'est pas connue.

3 Repère(s) sur le site


GÉNÉRAL

Unité de gestion : Meuse-Moselle
Code : MEMO_Sit_30 **Date de mise à jour :** 06/07/2016
Auteur : Cerema Est



GÉOLOCALISATION

Coordonnées WGS84 : X: 6.26115000 / Y: 49.42000000
Coordonnées RGF93 (Lambert 93) X: 936627.47 / Y: 6929391.56
Coordonnées RGF93 (ETRS89) : X: 6.26115 / Y: 49.42
Code Hydro: A---0060 **Rive de référence:** Gauche

	30 Décembre 1947	Altitude calculée de l'eau : 151.79 m
	Nature de l'inondation : Débordement de cours d'eau	Nature du repère : Non renseigné

GÉNÉRAL

Code : MEMO_Rep_41 **Date de mise à jour :** 09/09/2021
Auteur : Cerema Est



MARQUE

Maximum de l'inondation : Oui
Visibilité : Non renseigné **État du repère :** Non renseigné
Pérennité : Non renseigné **Repère calculé :** Non renseigné
PHEC : Non renseigné

SOURCE DE REPÉRAGE : RECENSEMENT DREAL LORRAINE - 01/06/2016

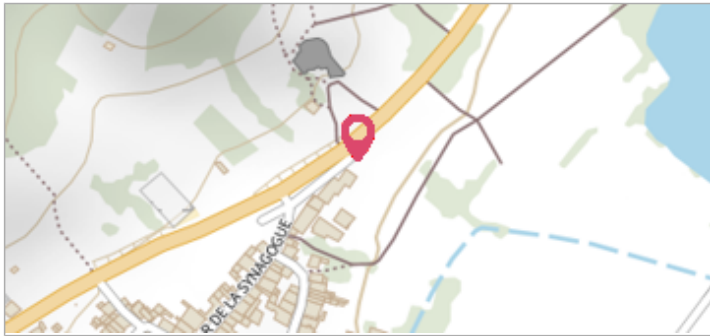
Type de repérage : Source bibliographique
Organisme : DREAL Lorraine

NIVEAU PLUS HAUTES EAUX

Méthode : Non renseigné
Organisme : SN Nord-Est - Service police de l'eau
Commentaires sur le nivellement : Géomètre expert
Référence nivelée : Marque d'inondation
Système altimétrique : NGF IGN 1969 (système normal)
Altitude de la référence (en m) : 151.790 m
Altitude calculée de l'eau (en m) : 151.79

Commune : **CATTENOM**Rivière : **La Moselle****rue de la Synagogue****Commentaires :** Repère situé sur une ferme. - Voir fiche de terrain. La hauteur d'eau par rapport au sol n'est pas connue.**3**

Repère(s) sur le site

GÉNÉRAL**Unité de gestion :** Meuse-Moselle**Code :** MEMO_Sit_30**Date de mise à jour :** 06/07/2016**Auteur :** Cerema Est**GÉOLOCALISATION****Coordonnées WGS84 :** X: 6.26115000 / Y: 49.42000000**Coordonnées RGF93 (Lambert 93) X:** 936627.47 / **Y:** 6929391.56**Coordonnées RGF93 (ETRS89) :** X: 6.26115 / Y: 49.42**Code Hydro:** A---0060**Rive de référence:** Gauche**Mai 1983**Nature de l'inondation : **Débordement de cours d'eau**Altitude calculée de l'eau : **151.33 m**Nature du repère : **Non renseigné****GÉNÉRAL****Code :** MEMO_Rep_1186**Date de mise à jour :****Auteur :** Cerema Est

09/09/2021

MARQUE**Maximum de l'inondation :** Oui**Visibilité :** Non renseigné**État du repère :** Non renseigné**Pérennité :** Non renseigné**Repère calculé :** Non renseigné**PHEC :** Non renseigné**SOURCE DE REPÉRAGE : RECENSEMENT DREAL LORRAINE - 01/06/2016****Type de repérage :** Source bibliographique**Organisme :** DREAL Lorraine**NIVEAU PLUS HAUTES EAUX****Méthode :** Non renseigné**Organisme :** SN Nord-Est - Service police de l'eau**Référence nivelée :** Marque d'inondation**Système altimétrique :** NGF IGN 1969 (système normal)**Altitude de la référence (en m) :** 151.330 m**Altitude calculée de l'eau (en m) :** 151.33

Commune : **CATTENOM**Rivière : **La Moselle****rue de la Synagogue****Commentaires :** Repère situé sur une ferme. - Voir fiche de terrain. La hauteur d'eau par rapport au sol n'est pas connue.**3**

Repère(s) sur le site

GÉNÉRAL**Unité de gestion :** Meuse-Moselle**Code :** MEMO_Sit_30**Date de mise à jour :** 06/07/2016**Auteur :** Cerema Est**GÉOLOCALISATION****Coordonnées WGS84 :** X: 6.26115000 / Y: 49.42000000**Coordonnées RGF93 (Lambert 93) X:** 936627.47 / **Y:** 6929391.56**Coordonnées RGF93 (ETRS89) :** X: 6.26115 / Y: 49.42**Code Hydro:** A---0060**Rive de référence:** Gauche**Avril 1983**Nature de l'inondation : **Débordement de cours d'eau**Altitude calculée de l'eau : **151.48 m**Nature du repère : **Non renseigné****GÉNÉRAL****Code :** MEMO_Rep_1187**Date de mise à jour :****Auteur :** Cerema Est

09/09/2021

MARQUE**Maximum de l'inondation :** Oui**Visibilité :** Non renseigné**État du repère :** Non renseigné**Pérennité :** Non renseigné**Repère calculé :** Non renseigné**PHEC :** Non renseigné**SOURCE DE REPÉRAGE : RECENSEMENT DREAL LORRAINE - 01/06/2016****Type de repérage :** Source bibliographique**Organisme :** DREAL Lorraine**NIVEAU PLUS HAUTES EAUX****Méthode :** Non renseigné**Organisme :** SN Nord-Est - Service police de l'eau**Référence nivelée :** Marque d'inondation**Système altimétrique :** NGF IGN 1969 (système normal)**Altitude de la référence (en m) :** 151.480 m**Altitude calculée de l'eau (en m) :** 151.48