	Commune : RANCENNES	Rivière : La Meuse
<h2>Camping "Clé des Champs".</h2>		

Commentaires : Les repères des crues de 01-1991, de 12-1993, et de 12-1995 sont situés sur la façade principale du bâtiment. - Les repères des crues sont des traits de peinture sur le mur.	3	Repère(s) sur le site
---	---	-----------------------


GÉNÉRAL

Unité de gestion : Meuse-Moselle
 Code : MEMO_Sit_295 Date de mise à jour : 06/07/2016
 Auteur : Cerema Est



GÉOLOCALISATION

Coordonnées WGS84 : X: 4.81013000 / Y: 50.13130000
 Coordonnées RGF93 (Lambert 93) X: 829553.27 / Y: 7005159.24
 Coordonnées RGF93 (ETRS89) : X: 4.81013 / Y: 50.1313
 Code Hydro: B---0000 Rive de référence: Droite

	6 janvier 1991	Altitude calculée de l'eau : 102.14 m
Nature de l'inondation : Débordement de cours d'eau		Nature du repère : Non renseigné

GÉNÉRAL

Code : MEMO_Rep_394 Date de mise à jour : 19/02/2018
 Auteur : Cerema Est



MARQUE


Maximum de l'inondation : Oui
 Visibilité : Non renseigné État du repère : Non renseigné
 Pérennité : Non renseigné Repère calculé : Non renseigné
 PHEC : Non renseigné

SOURCE DE REPÉRAGE : RECENSEMENT DREAL LORRAINE - 01/06/2016

Type de repérage : Source bibliographique
 Organisme(s) : DREAL Lorraine

NIVEAU PLUS HAUTES EAUX

Méthode : Non renseigné
 Organisme : SN Nord-Est - Service police de l'eau
 Commentaires sur le nivellement : Géomètre expert Guénégo.
 Hauteur d'eau/sol = 0.31 m
 Référence nivelée : Marque d'inondation
 Système altimétrique : NGF IGN 1969 (système normal)
 Altitude de la référence (en m) : 102.140 m
 Altitude calculée de l'eau (en m) : 102.14

	Commune : RANCENNES	Rivière : La Meuse
<h2>Camping "Clé des Champs".</h2>		

Commentaires : Les repères des crues de 01-1991, de 12-1993, et de 12-1995 sont situés sur la façade principale du bâtiment. - Les repères des crues sont des traits de peinture sur le mur.	3	Repère(s) sur le site
---	---	-----------------------


GÉNÉRAL

Unité de gestion : Meuse-Moselle
Code : MEMO_Sit_295 **Date de mise à jour :** 06/07/2016
Auteur : Cerema Est



GÉOLOCALISATION

Coordonnées WGS84 : X: 4.81013000 / Y: 50.13130000
Coordonnées RGF93 (Lambert 93) X: 829553.27 / Y: 7005159.24
Coordonnées RGF93 (ETRS89) : X: 4.81013 / Y: 50.1313
Code Hydro: B---0000 **Rive de référence:** Droite

	<h2>22 décembre 1993</h2>	Altitude calculée de l'eau : 102.78 m
Nature de l'inondation : Débordement de cours d'eau		Nature du repère : Non renseigné

GÉNÉRAL

Code : MEMO_Rep_395 **Date de mise à jour :** 24/04/2018
Auteur : Cerema Est



MARQUE

Maximum de l'inondation : Oui
Visibilité : Non renseigné **État du repère :** Non renseigné
Pérennité : Non renseigné **Repère calculé :** Non renseigné
PHEC : Non renseigné

SOURCE DE REPÉRAGE : RECENSEMENT DREAL LORRAINE - 01/06/2016

Type de repérage : Source bibliographique
Organisme(s) : DREAL Lorraine

NIVEAU PLUS HAUTES EAUX

Méthode : Non renseigné
Organisme : SN Nord-Est - Service police de l'eau
Commentaires sur le nivellement : Géomètre expert Guénégo.
 Hauteur d'eau/sol =0.95 m
Référence nivelée : Marque d'inondation
Système altimétrique : NGF IGN 1969 (système normal)
Altitude de la référence (en m) : 102.780 m
Altitude calculée de l'eau (en m) : 102.78

Commune : **RANCENNES**Rivière : **La Meuse****Camping "Clé des Champs".****Commentaires :** Les repères des crues de 01-1991, de 12-1993, et de 12-1995 sont situés sur la façade principale du bâtiment. - Les repères des crues sont des traits de peinture sur le mur.**3** Repère(s) sur le site**GÉNÉRAL****Unité de gestion :** Meuse-Moselle**Code :** MEMO_Sit_295**Date de mise à jour :** 06/07/2016**Auteur :** Cerema Est**GÉOLOCALISATION****Coordonnées WGS84 :** X: 4.81013000 / Y: 50.13130000**Coordonnées RGF93 (Lambert 93) :** X: 829553.27 / Y: 7005159.24**Coordonnées RGF93 (ETRS89) :** X: 4.81013 / Y: 50.1313**Code Hydro:** B---0000**Rive de référence:** Droite**31 Janvier 1995**Nature de l'inondation : **Débordement de cours d'eau**Altitude calculée de l'eau : **103.21 m**Nature du repère : **Non renseigné****GÉNÉRAL****Code :** MEMO_Rep_396**Date de mise à jour :****Auteur :** Cerema Est

24/04/2018

MARQUE**Maximum de l'inondation :** Oui**Visibilité :** Non renseigné**État du repère :** Non renseigné**Pérennité :** Non renseigné**Repère calculé :** Non renseigné**PHEC :** Non renseigné**SOURCE DE REPÉRAGE : RECENSEMENT DREAL LORRAINE - 01/06/2016****Type de repérage :** Source bibliographique**Organisme(s) :** DREAL Lorraine**NIVEAU PLUS HAUTES EAUX****Méthode :** Non renseigné**Organisme :** SN Nord-Est - Service police de l'eau**Commentaires sur le nivellement :** Géomètre expert Guénégo.

Hauteur d'eau/sol = 1.38 m

Référence nivelée : Marque d'inondation**Système altimétrique :** NGF IGN 1969 (système normal)**Altitude de la référence (en m) :** 103.210 m**Altitude calculée de l'eau (en m) :** 103.21