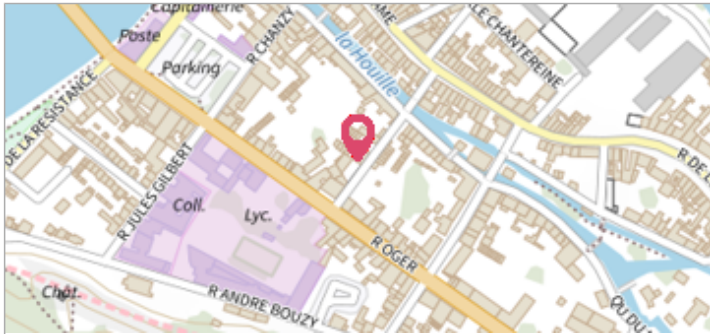


Commune : **GIVET**Rivière : **La Meuse****Club de tir, 2 rue Saint Michel.**

Commentaires : Les repères des crues de 02-1984, de 01-1991, et de 12-1993 sont situés sur le mur de skating. - Les repères des crues de 01-1991 et de 12-1993 sont des traits de peinture, alors que le repère de 02-1984 est une plaque.

3

Repère(s) sur le site

GÉNÉRAL**Unité de gestion :** Meuse-Moselle**Code :** MEMO_Sit_286**Date de mise à jour :** 06/07/2016**Auteur :** Cerema Est**GÉOLOCALISATION****Coordonnées WGS84 :** X: 4.83113000 / Y: 50.13430000**Coordonnées RGF93 (Lambert 93) :** X: 831048.26 / Y: 7005527.86**Coordonnées RGF93 (ETRS89) :** X: 4.83113 / Y: 50.1343**Code Hydro:** B---0000**Rive de référence:** Droite**11 Février 1984**Altitude calculée de l'eau : **101.66 m**Nature de l'inondation : **Débordement de cours d'eau**Nature du repère : **Non renseigné****GÉNÉRAL****Code :** MEMO_Rep_379**Date de mise à jour :****Auteur :** Cerema Est

17/04/2018

MARQUE**Maximum de l'inondation :** Oui**Visibilité :** Non renseigné**État du repère :** Non renseigné**Pérennité :** Non renseigné**Repère calculé :** Non renseigné**PHEC :** Non renseigné**SOURCE DE REPÉRAGE : RECENSEMENT DREAL LORRAINE - 01/06/2016****Type de repérage :** Source bibliographique**Organisme :** DREAL Lorraine**NIVEAU PLUS HAUTES EAUX****Méthode :** Non renseigné**Organisme :** SN Nord-Est - Service police de l'eau**Commentaires sur le nivellement :** Géomètre expert Guénégo.

Hauteur d'eau/sol = 0.65 m

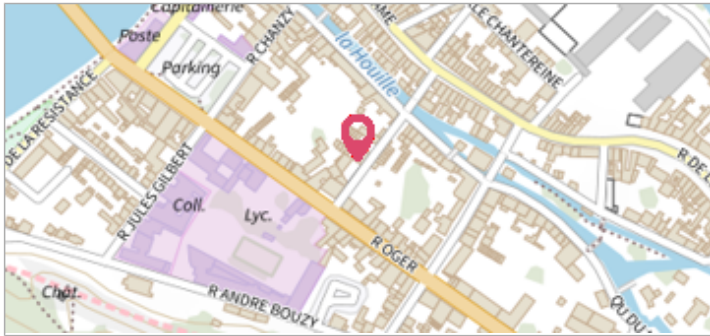
Référence nivelée : Marque d'inondation**Système altimétrique :** NGF IGN 1969 (système normal)**Altitude de la référence (en m) :** 101.660 m**Altitude calculée de l'eau (en m) :** 101.66

Commune : **GIVET**Rivière : **La Meuse****Club de tir, 2 rue Saint Michel.**

Commentaires : Les repères des crues de 02-1984, de 01-1991, et de 12-1993 sont situés sur le mur de skating. - Les repères des crues de 01-1991 et de 12-1993 sont des traits de peinture, alors que le repère de 02-1984 est une plaque.

3

Repère(s) sur le site

GÉNÉRAL**Unité de gestion :** Meuse-Moselle**Code :** MEMO_Sit_286**Date de mise à jour :** 06/07/2016**Auteur :** Cerema Est**GÉOLOCALISATION****Coordonnées WGS84 :** X: 4.83113000 / Y: 50.13430000**Coordonnées RGF93 (Lambert 93) :** X: 831048.26 / Y: 7005527.86**Coordonnées RGF93 (ETRS89) :** X: 4.83113 / Y: 50.1343**Code Hydro:** B---0000**Rive de référence:** Droite**6 Janvier 1991**Altitude calculée de l'eau : **101.71 m**Nature de l'inondation : **Débordement de cours d'eau**Nature du repère : **Non renseigné****GÉNÉRAL****Code :** MEMO_Rep_380**Date de mise à jour :****Auteur :** Cerema Est

24/04/2018

MARQUE**Maximum de l'inondation :** Oui**Visibilité :** Non renseigné**État du repère :** Non renseigné**Pérennité :** Non renseigné**Repère calculé :** Non renseigné**PHEC :** Non renseigné**SOURCE DE REPÉRAGE : RECENSEMENT DREAL LORRAINE - 01/06/2016****Type de repérage :** Source bibliographique**Organisme :** DREAL Lorraine**NIVEAU PLUS HAUTES EAUX****Méthode :** Non renseigné**Organisme :** SN Nord-Est - Service police de l'eau**Commentaires sur le nivellement :** Géomètre expert Guénégou.

Hauteur d'eau/sol = 0.72 m

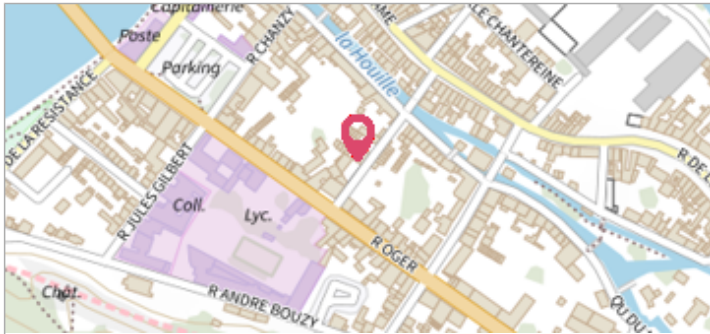
Référence nivelée : Marque d'inondation**Système altimétrique :** NGF IGN 1969 (système normal)**Altitude de la référence (en m) :** 101.710 m**Altitude calculée de l'eau (en m) :** 101.71

Commune : **GIVET**Rivière : **La Meuse****Club de tir, 2 rue Saint Michel.**

Commentaires : Les repères des crues de 02-1984, de 01-1991, et de 12-1993 sont situés sur le mur de skating. - Les repères des crues de 01-1991 et de 12-1993 sont des traits de peinture, alors que le repère de 02-1984 est une plaque.

3

Repère(s) sur le site

GÉNÉRAL**Unité de gestion :** Meuse-Moselle**Code :** MEMO_Sit_286**Date de mise à jour :** 06/07/2016**Auteur :** Cerema Est**GÉOLOCALISATION****Coordonnées WGS84 :** X: 4.83113000 / Y: 50.13430000**Coordonnées RGF93 (Lambert 93) :** X: 831048.26 / Y: 7005527.86**Coordonnées RGF93 (ETRS89) :** X: 4.83113 / Y: 50.1343**Code Hydro:** B---0000**Rive de référence:** Droite**22 Décembre 1993**Altitude calculée de l'eau : **101.72 m**Nature de l'inondation : **Débordement de cours d'eau**Nature du repère : **Non renseigné****GÉNÉRAL****Code :** MEMO_Rep_381**Date de mise à jour :****Auteur :** Cerema Est

17/04/2018

MARQUE**Maximum de l'inondation :** Oui**Visibilité :** Non renseigné**État du repère :** Non renseigné**Pérennité :** Non renseigné**Repère calculé :** Non renseigné**PHEC :** Non renseigné**SOURCE DE REPÉRAGE : RECENSEMENT DREAL LORRAINE - 01/06/2016****Type de repérage :** Source bibliographique**Organisme :** DREAL Lorraine**NIVEAU PLUS HAUTES EAUX****Méthode :** Non renseigné**Organisme :** SN Nord-Est - Service police de l'eau**Commentaires sur le nivellement :** Géomètre expert Guénégé.

Hauteur d'eau/sol = 0.73 m

Référence nivelée : Marque d'inondation**Système altimétrique :** NGF IGN 1969 (système normal)**Altitude de la référence (en m) :** 101.720 m**Altitude calculée de l'eau (en m) :** 101.72