	Commune : GIVET	Rivière : La Meuse
4 rue St Roch.		

Commentaires : Les repères sont situés sur la façade Nord de l'habitation. - Tous les repères sont des traces sur mur. **3** Repère(s) sur le site


GÉNÉRAL

Unité de gestion : Meuse-Moselle
Code : MEMO_Sit_239 **Date de mise à jour :** 06/07/2016
Auteur : Cerema Est



GÉOLOCALISATION

Coordonnées WGS84 : X: 4.83322000 / Y: 50.13910000
Coordonnées RGF93 (Lambert 93) : X: 831185.4 / Y: 7006065.68
Coordonnées RGF93 (ETRS89) : X: 4.83322 / Y: 50.1391
Code Hydro: B---0000 **Rive de référence:** Droite

	6 janvier 1991 Nature de l'inondation : Débordement de cours d'eau	Altitude calculée de l'eau : 101.37 m Nature du repère : Non renseigné
---	---	---

GÉNÉRAL

Code : MEMO_Rep_307 **Date de mise à jour :** 19/02/2018
Auteur : Cerema Est



MARQUE


Maximum de l'inondation : Oui
Visibilité : Non renseigné **État du repère :** Non renseigné
Pérennité : Non renseigné **Repère calculé :** Non renseigné
PHEC : Non renseigné

SOURCE DE REPÉRAGE : RECENSEMENT DREAL LORRAINE - 01/06/2016

Type de repérage : Source bibliographique
Organisme(s) : DREAL Lorraine

NIVEAU PLUS HAUTES EAUX

Méthode : Non renseigné
Organisme : SN Nord-Est - Service police de l'eau
Commentaires sur le nivellement : Géomètre expert Guénégo.
 Hauteur d'eau/sol = 0.64 m
Référence nivelée : Marque d'inondation
Système altimétrique : NGF IGN 1969 (système normal)
Altitude de la référence (en m) : 101.370 m
Altitude calculée de l'eau (en m) : 101.37

	Commune : GIVET	Rivière : La Meuse
4 rue St Roch.		

Commentaires : Les repères sont situés sur la façade Nord de l'habitation. - Tous les repères sont des traces sur mur. **3** Repère(s) sur le site


GÉNÉRAL

Unité de gestion : Meuse-Moselle
Code : MEMO_Sit_239 **Date de mise à jour :** 06/07/2016
Auteur : Cerema Est




GÉOLOCALISATION

Coordonnées WGS84 : X: 4.83322000 / Y: 50.13910000
Coordonnées RGF93 (Lambert 93) X: 831185.4 / Y: 7006065.68
Coordonnées RGF93 (ETRS89) : X: 4.83322 / Y: 50.1391
Code Hydro: B---0000 **Rive de référence:** Droite

	22 décembre 1993	Altitude calculée de l'eau : 102.04 m
Nature de l'inondation : Débordement de cours d'eau		Nature du repère : Non renseigné

GÉNÉRAL

Code : MEMO_Rep_308 **Date de mise à jour :** 24/04/2018
Auteur : Cerema Est



MARQUE


Maximum de l'inondation : Oui
Visibilité : Non renseigné **État du repère :** Non renseigné
Pérennité : Non renseigné **Repère calculé :** Non renseigné
PHEC : Non renseigné

SOURCE DE REPÉRAGE : RECENSEMENT DREAL LORRAINE - 01/06/2016

Type de repérage : Source bibliographique
Organisme(s) : DREAL Lorraine

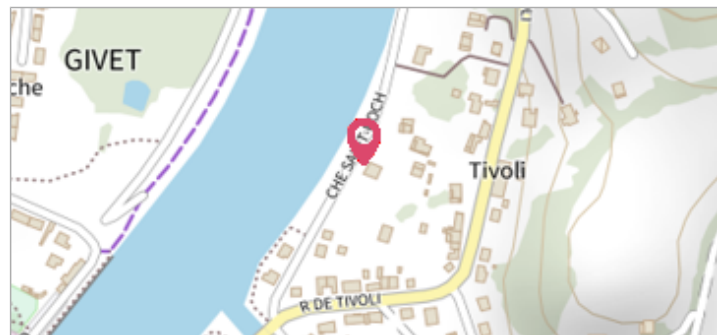
NIVEAU PLUS HAUTES EAUX

Méthode : Non renseigné
Organisme : SN Nord-Est - Service police de l'eau
Commentaires sur le nivellement : Géomètre expert Guénégo.
 Hauteur d'eau/sol = 1.31 m
Référence nivelée : Marque d'inondation
Système altimétrique : NGF IGN 1969 (système normal)
Altitude de la référence (en m) : 102.040 m
Altitude calculée de l'eau (en m) : 102.04

	Commune : GIVET	Rivière : La Meuse
4 rue St Roch.		
Commentaires : Les repères sont situés sur la façade Nord de l'habitation. - Tous les repères sont des traces sur mur.		3
		Repère(s) sur le site


GÉNÉRAL

Unité de gestion : Meuse-Moselle
Code : MEMO_Sit_239 **Date de mise à jour :** 06/07/2016
Auteur : Cerema Est



GÉOLOCALISATION

Coordonnées WGS84 : X: 4.83322000 / Y: 50.13910000
Coordonnées RGF93 (Lambert 93) X: 831185.4 / Y: 7006065.68
Coordonnées RGF93 (ETRS89) : X: 4.83322 / Y: 50.1391
Code Hydro: B---0000 **Rive de référence:** Droite

	31 janvier 1995	Altitude calculée de l'eau : 102.63 m
Nature de l'inondation : Débordement de cours d'eau		Nature du repère : Non renseigné

GÉNÉRAL

Code : MEMO_Rep_309 **Date de mise à jour :** 17/04/2018
Auteur : Cerema Est



MARQUE

Maximum de l'inondation : Oui
Visibilité : Non renseigné **État du repère :** Non renseigné
Pérennité : Non renseigné **Repère calculé :** Non renseigné
PHEC : Non renseigné

SOURCE DE REPÉRAGE : RECENSEMENT DREAL LORRAINE - 01/06/2016

Type de repérage : Source bibliographique
Organisme(s) : DREAL Lorraine

NIVEAU PLUS HAUTES EAUX

Méthode : Non renseigné
Organisme : SN Nord-Est - Service police de l'eau
Commentaires sur le nivellement : Géomètre expert. Hauteur d'eau/sol =1.90 m
Référence nivelée : Marque d'inondation
Système altimétrique : NGF IGN 1969 (système normal)
Altitude de la référence (en m) : 102.630 m
Altitude calculée de l'eau (en m) : 102.63