

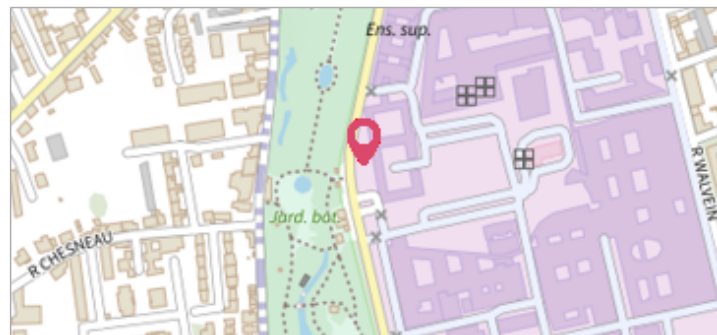
Commune : **MOUZAY** | Rivière : **La Meuse**

Ecluse n°30 - Culée côté Aval côté Meuse

2 Repère(s) sur le site


GÉNÉRAL

Unité de gestion : Meuse-Moselle
 Code : MEMO_Sit_2205 Date de mise à jour : 06/07/2016
 Auteur : Cerema Est



GÉOLOCALISATION

Coordonnées WGS84 : X: 5.20723000 / Y: 49.46490000
 Coordonnées RGF93 (Lambert 93) X: 860040.6 / Y: 6931737.02
 Coordonnées RGF93 (ETRS89) : X: 5.20723 / Y: 49.4649
 Code Hydro: B---0000 Rive de référence: Gauche



Décembre 1947 Altitude calculée de l'eau : **168.24 m**

Nature de l'inondation : **Débordement de cours d'eau** Nature du repère : **Plaque**

Commentaires : Plaque 1947/48

GÉNÉRAL

Code : MEMO_Rep_3554 Date de mise à jour : 19/02/2018
 Auteur : Cerema Est



MARQUE

Maximum de l'inondation : Oui
 Visibilité : Oui État du repère : Bon
 Pérennité : Longue Repère calculé : Non renseigné
 PHEC : Non renseigné

SOURCE DE REPÉRAGE : RECENSEMENT DREAL LORRAINE - 01/06/2016

Type de repérage : Source bibliographique
 Organisme(s) : DREAL Lorraine

NIVEAU PLUS HAUTES EAUX

Méthode : Non renseigné
 Organisme : SN Nord-Est - Service police de l'eau
 Commentaires sur le nivellement : Levé effectué par la DDE 55
 Référence nivelée : Marque d'inondation
 Système altimétrique : NGF IGN 1969 (système normal)
 Altitude de la référence (en m) : 168.240 m
 Altitude calculée de l'eau (en m) : 168.24

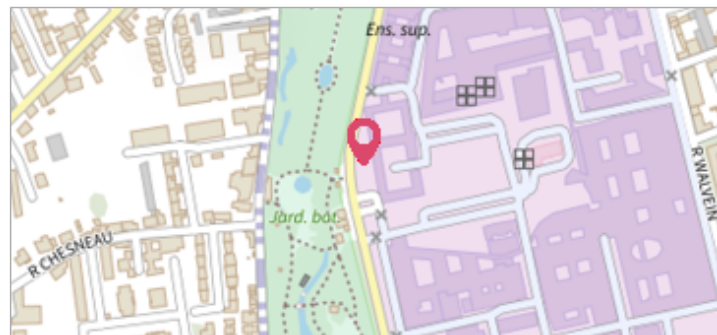
Commune : **MOUZAY** | Rivière : **La Meuse**

Ecluse n°30 - Culée côté Aval côté Meuse

2 Repère(s) sur le site


GÉNÉRAL

Unité de gestion : Meuse-Moselle
 Code : MEMO_Sit_2205 Date de mise à jour : 06/07/2016
 Auteur : Cerema Est



GÉOLOCALISATION

Coordonnées WGS84 : X: 5.20723000 / Y: 49.46490000
 Coordonnées RGF93 (Lambert 93) X: 860040.6 / Y: 6931737.02
 Coordonnées RGF93 (ETRS89) : X: 5.20723 / Y: 49.4649
 Code Hydro: B---0000 Rive de référence: Gauche



Décembre 2001 Altitude calculée de l'eau : **167.43 m**

Nature de l'inondation : **Débordement de cours d'eau** Nature du repère : **Marque peinture ou encre**

Commentaires : Marque Rouge 12-2001 - 81cm sous l'axe de la plaque 1947/48

GÉNÉRAL

Code : MEMO_Rep_3553 Date de mise à jour : 17/04/2018
 Auteur : Cerema Est



MARQUE

Maximum de l'inondation : Oui
 Visibilité : Oui État du repère : Moyen
 Pérennité : Non renseigné Repère calculé : Non renseigné
 PHEC : Non renseigné

SOURCE DE REPÉRAGE : RECENSEMENT DREAL LORRAINE - 01/06/2016

Type de repérage : Source bibliographique
 Organisme(s) : DREAL Lorraine

NIVEAU PLUS HAUTES EAUX

Méthode : Non renseigné
 Organisme : SN Nord-Est - Service police de l'eau
 Commentaires sur le nivellement : Levé effectué par la DDE 55
 Référence nivelée : Marque d'inondation
 Système altimétrique : NGF IGN 1969 (système normal)
 Altitude de la référence (en m) : 167.430 m
 Altitude calculée de l'eau (en m) : 167.43