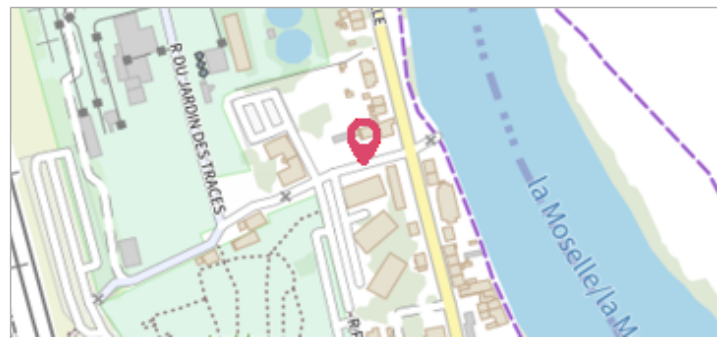


	Commune : UCKANGE	Rivière : La Moselle
Bureaux administratifs de l'usine HFRSU.		
Commentaires : Le repère de la crue de 04-1983 est situé sur la façade entrée principale. Les autres repères ont disparus. -		3 Repère(s) sur le site


GÉNÉRAL

Unité de gestion : Meuse-Moselle
Code : MEMO_Sit_219 **Date de mise à jour :** 06/07/2016
Auteur : Cerema Est



GÉOLOCALISATION

Coordonnées WGS84 : X: 6.16010000 / Y: 49.30540000
Coordonnées RGF93 (Lambert 93) X: 929809.4 / Y: 6916354.36
Coordonnées RGF93 (ETRS89) : X: 6.1601 / Y: 49.3054
Code Hydro: A---0060 **Rive de référence:** Gauche

	31 décembre 1947	Altitude calculée de l'eau : 158.01 m
	Nature de l'inondation : Débordement de cours d'eau	Nature du repère : Non renseigné

GÉNÉRAL

Code : MEMO_Rep_273 **Date de mise à jour :** 22/10/2020
Auteur : Cerema Est



MARQUE

Maximum de l'inondation : Oui
Visibilité : Non renseigné **État du repère :** Non renseigné
Pérennité : Non renseigné **Repère calculé :** Non renseigné
PHEC : Non renseigné

SOURCE DE REPÉRAGE : RECENSEMENT DREAL LORRAINE - 01/06/2016

Type de repérage : Source bibliographique
Organisme(s) : DREAL Lorraine

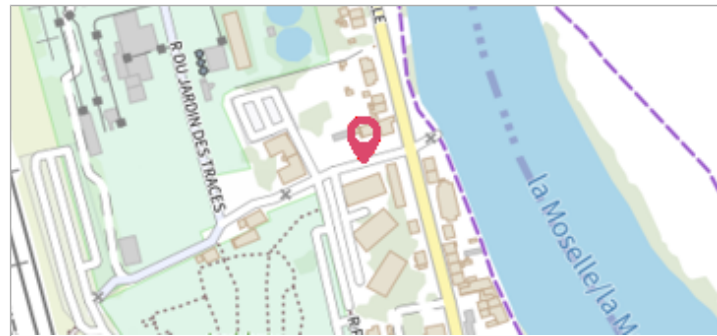
NIVEAU PLUS HAUTES EAUX

Méthode : Non renseigné
Organisme : SN Nord-Est - Service police de l'eau
Commentaires sur le nivellement : Subdivision de Thionville.
 Hauteur d'eau/sol = 1.08 m
Référence nivelée : Marque d'inondation
Système altimétrique : NGF IGN 1969 (système normal)
Altitude de la référence (en m) : 158.010 m
Altitude calculée de l'eau (en m) : 158.01

	Commune : UCKANGE	Rivière : La Moselle
Bureaux administratifs de l'usine HFRSU.		
Commentaires : Le repère de la crue de 04-1983 est situé sur la façade entrée principale. Les autres repères ont disparus. -		3 Repère(s) sur le site


GÉNÉRAL

Unité de gestion : Meuse-Moselle
Code : MEMO_Sit_219 **Date de mise à jour :** 06/07/2016
Auteur : Cerema Est



GÉOLOCALISATION

Coordonnées WGS84 : X: 6.16010000 / Y: 49.30540000
Coordonnées RGF93 (Lambert 93) X: 929809.4 / Y: 6916354.36
Coordonnées RGF93 (ETRS89) : X: 6.1601 / Y: 49.3054
Code Hydro: A---0060 **Rive de référence:** Gauche

	11 avril 1983	Altitude calculée de l'eau : 157.38 m
Nature de l'inondation : Débordement de cours d'eau		Nature du repère : Non renseigné

GÉNÉRAL

Code : MEMO_Rep_276 **Date de mise à jour :** 22/10/2020
Auteur : Cerema Est



MARQUE


Maximum de l'inondation : Oui
Visibilité : Non renseigné **État du repère :** Non renseigné
Pérennité : Non renseigné **Repère calculé :** Non renseigné
PHEC : Non renseigné

SOURCE DE REPÉRAGE : RECENSEMENT DREAL LORRAINE - 01/06/2016

Type de repérage : Source bibliographique
Organisme(s) : DREAL Lorraine

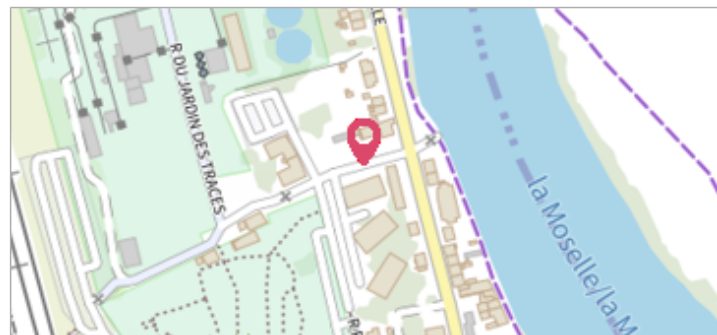
NIVEAU PLUS HAUTES EAUX

Méthode : Non renseigné
Organisme : SN Nord-Est - Service police de l'eau
Commentaires sur le nivellement : Subdivision de Thionville.
 Hauteur d'eau/sol = 0.45 m
Référence nivelée : Marque d'inondation
Système altimétrique : NGF IGN 1969 (système normal)
Altitude de la référence (en m) : 157.380 m
Altitude calculée de l'eau (en m) : 157.38

	Commune : UCKANGE	Rivière : La Moselle
Bureaux administratifs de l'usine HFRSU.		
Commentaires : Le repère de la crue de 04-1983 est situé sur la façade entrée principale. Les autres repères ont disparus. -		3 Repère(s) sur le site


GÉNÉRAL

Unité de gestion : Meuse-Moselle
Code : MEMO_Sit_219 **Date de mise à jour :** 06/07/2016
Auteur : Cerema Est



GÉOLOCALISATION

Coordonnées WGS84 : X: 6.16010000 / Y: 49.30540000
Coordonnées RGF93 (Lambert 93) X: 929809.4 / Y: 6916354.36
Coordonnées RGF93 (ETRS89) : X: 6.1601 / Y: 49.3054
Code Hydro: A---0060 **Rive de référence:** Gauche

	29 mai 1983	Altitude calculée de l'eau : 157.16 m
Nature de l'inondation : Débordement de cours d'eau		Nature du repère : Non renseigné

GÉNÉRAL

Code : MEMO_Rep_277 **Date de mise à jour :** 22/10/2020
Auteur : Cerema Est



MARQUE

Maximum de l'inondation : Oui
Visibilité : Non renseigné **État du repère :** Non renseigné
Pérennité : Non renseigné **Repère calculé :** Non renseigné
PHEC : Non renseigné

SOURCE DE REPÉRAGE : RECENSEMENT DREAL LORRAINE - 01/06/2016

Type de repérage : Source bibliographique
Organisme(s) : DREAL Lorraine

NIVEAU PLUS HAUTES EAUX

Méthode : Non renseigné
Organisme : SN Nord-Est - Service police de l'eau
Commentaires sur le nivellement : Subdivision de Thionville.
 Hauteur d'eau/sol = 0.23 m
Référence nivelée : Marque d'inondation
Système altimétrique : NGF IGN 1969 (système normal)
Altitude de la référence (en m) : 157.160 m
Altitude calculée de l'eau (en m) : 157.16