

Commune : **STENAY**Rivière : **La Meuse****Barrage - Culée côté centre d'exploitation VNF****3**

Repère(s) sur le site

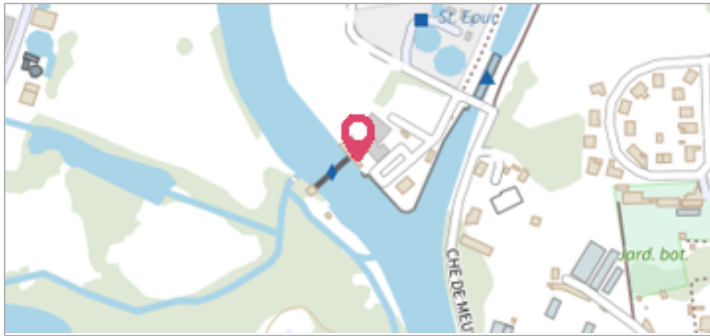
GÉNÉRAL**Unité de gestion :** Meuse-Moselle**Code :** MEMO_Sit_2172**Date de mise à jour :** 06/07/2016**Auteur :** Cerema Est**GÉOLOCALISATION****Coordonnées WGS84 :** X: 5.17937000 / Y: 49.49390000**Coordonnées RGF93 (Lambert 93) :** X: 857932.01 / Y: 6934906.35**Coordonnées RGF93 (ETRS89) :** X: 5.17937 / Y: 49.4939**Code Hydro:** B---0000**Rive de référence:** Droite

Photo Repères de crue (Site) - Auteur : Archive Navigation Nord Est

**Décembre 2001**Nature de l'inondation : **Débordement de cours d'eau**Altitude calculée de l'eau : **155.5 m**Nature du repère : **Marque peinture ou encre****Commentaires :** Selon la subdi, le niveau d'eau se situait à 37cm sous la plaque 1947/48 - Ce qui correspondait à 2,40m sur l'échelle de crue**GÉNÉRAL****Code :** MEMO_Rep_3493**Date de mise à jour :****Auteur :** Cerema Est

19/02/2018

MARQUE**Maximum de l'inondation :** Oui**Visibilité :** Oui**État du repère :** Moyen**Pérennité :** Non renseigné**Repère calculé :** Non renseigné**PHEC :** Non renseigné**SOURCE DE REPÉRAGE : RECENSEMENT DREAL LORRAINE - 01/06/2016****Type de repérage :** Source bibliographique**Organisme :** DREAL Lorraine**NIVEAU PLUS HAUTES EAUX****Méthode :** Non renseigné**Organisme :** SN Nord-Est - Service police de l'eau**Commentaires sur le nivellement :** Levé effectué par la DDE 55
Hauteur d'eau/sol = 2.40 m**Référence nivelée :** Marque d'inondation**Système altimétrique :** NGF IGN 1969 (système normal)**Altitude de la référence (en m) :** 155.500 m**Altitude calculée de l'eau (en m) :** 155.5

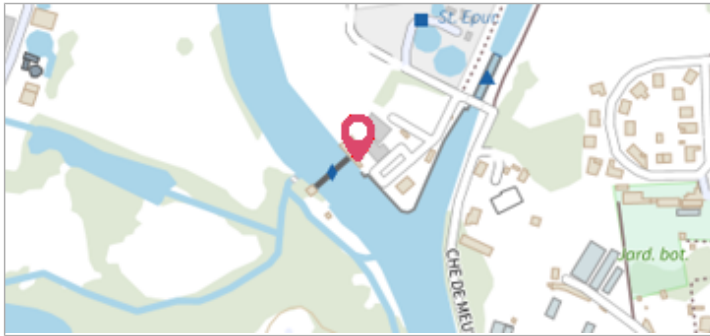
Commune : **STENAY**Rivière : **La Meuse****Barrage - Culée côté centre d'exploitation VNF****3**Repère(s) sur
le site**GÉNÉRAL****Unité de gestion :** Meuse-Moselle**Code :** MEMO_Sit_2172**Date de mise à jour :** 06/07/2016**Auteur :** Cerema Est**GÉOLOCALISATION****Coordonnées WGS84 :** X: 5.17937000 / Y: 49.49390000**Coordonnées RGF93 (Lambert 93) :** X: 857932.01 / Y: 6934906.35**Coordonnées RGF93 (ETRS89) :** X: 5.17937 / Y: 49.4939**Code Hydro:** B---0000**Rive de référence:** Droite

Photo Repères de crue (Site) - Auteur : Archive Navigation Nord Est

**Décembre 1947**Nature de l'inondation : **Débordement de cours d'eau**Altitude calculée de l'eau : **167.97 m**Nature du repère : **Plaque****Commentaires :** Plaque 1947/48 à 2m à gauche de l'échelle**GÉNÉRAL****Code :** MEMO_Rep_3494**Date de mise à jour :****Auteur :** Cerema Est

19/02/2018

MARQUE**Maximum de l'inondation :** Oui**Visibilité :** Oui**État du repère :** Bon**Pérennité :** Longue**Repère calculé :** Non renseigné**PHEC :** Non renseigné**SOURCE DE REPÉRAGE : RECENSEMENT DREAL LORRAINE - 01/06/2016****Type de repérage :** Source bibliographique**Organisme :** DREAL Lorraine**NIVEAU PLUS HAUTES EAUX****Méthode :** Non renseigné**Organisme :** SN Nord-Est - Service police de l'eau**Commentaires sur le nivellement :** Levé effectué par la DDE 55**Référence nivelée :** Marque d'inondation**Système altimétrique :** NGF IGN 1969 (système normal)**Altitude de la référence (en m) :** 167.970 m**Altitude calculée de l'eau (en m) :** 167.97

Commune : **STENAY**Rivière : **La Meuse****Barrage - Culée côté centre d'exploitation VNF****3**

Repère(s) sur le site

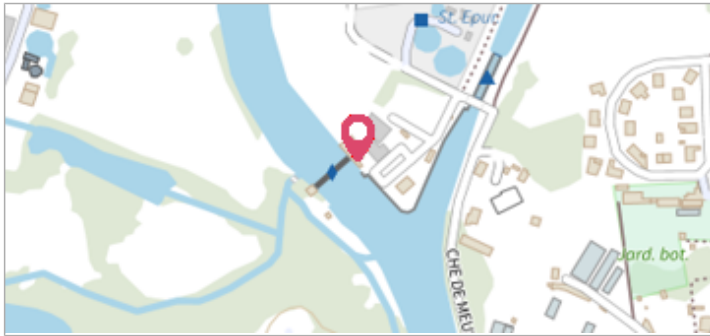
GÉNÉRAL**Unité de gestion :** Meuse-Moselle**Code :** MEMO_Sit_2172**Date de mise à jour :** 06/07/2016**Auteur :** Cerema Est**GÉOLOCALISATION****Coordonnées WGS84 :** X: 5.17937000 / Y: 49.49390000**Coordonnées RGF93 (Lambert 93) :** X: 857932.01 / Y: 6934906.35**Coordonnées RGF93 (ETRS89) :** X: 5.17937 / Y: 49.4939**Code Hydro:** B---0000**Rive de référence:** Droite

Photo Repères de crue (Site) - Auteur : Archive Navigation Nord Est

**Avril 1983**Nature de l'inondation : **Débordement de cours d'eau**Altitude calculée de l'eau : **165.85 m**Nature du repère : **Non renseigné****Commentaires :** Selon la subdi, le niveau d'eau se situait à 12cm sous la plaque 1947/48**GÉNÉRAL****Code :** MEMO_Rep_3495**Date de mise à jour :****Auteur :** Cerema Est

19/02/2018

MARQUE**Maximum de l'inondation :** Oui**Visibilité :** Non renseigné**État du repère :** Non renseigné**Pérennité :** Non renseigné**Repère calculé :** Non renseigné**PHEC :** Non renseigné**SOURCE DE REPÉRAGE : RECENSEMENT DREAL LORRAINE - 01/06/2016****Type de repérage :** Source bibliographique**Organisme :** DREAL Lorraine**NIVEAU PLUS HAUTES EAUX****Méthode :** Non renseigné**Organisme :** SN Nord-Est - Service police de l'eau**Commentaires sur le nivellement :** Levé effectué par la DDE 55**Référence nivelée :** Marque d'inondation**Système altimétrique :** NGF IGN 1969 (système normal)**Altitude de la référence (en m) :** 165.850 m**Altitude calculée de l'eau (en m) :** 165.85