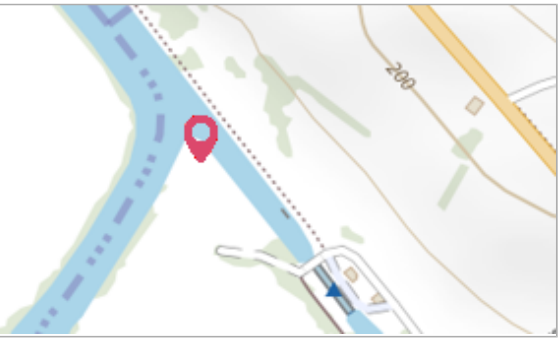


	Commune : <b>BRABANT-SUR-MEUSE</b>	Rivière : <b>La Meuse</b>
	<b>Ecluse de Brabant (N°23)</b>	
<b>Commentaires :</b> En rive droite sur digue canal à l'aval de l'écluse , marque rouge sur panneau de signalisation à 150 m à l'aval de l'écluse		<b>1</b> Repère(s) sur le site
<b>GÉNÉRAL</b>		
<b>Unité de gestion :</b> Meuse-Moselle <b>Code :</b> MEMO_Sit_2156 <b>Date de mise à jour :</b> 06/07/2016 <b>Auteur :</b> Cerema Est		
		
<b>GÉOLOCALISATION</b>		
<b>Coordonnées WGS84 :</b> X: 5.30232000 / Y: 49.27140000 <b>Coordonnées RGF93 (Lambert 93)</b> X: 867560.99 / Y: 6910415.99 <b>Coordonnées RGF93 (ETRS89)</b> : X: 5.30232 / Y: 49.2714 <b>Code Hydro:</b> B---0000 <b>Rive de référence:</b> Droite		
<div style="display: flex; flex-direction: column; align-items: center;">  <p style="font-size: small; margin-top: 5px;">Photo Repères de crue (Site) - Auteur : Archive Navigation Nord Est</p> </div>		
 <b>Décembre 2001</b>		
Nature de l'inondation : <b>Débordement de cours d'eau</b>		Altitude calculée de l'eau : <b>184.04 m</b>
		Nature du repère : <b>Non renseigné</b>

<b>GÉNÉRAL</b>		<b>MARQUE</b>	
<b>Code :</b> MEMO_Rep_3471 <b>Date de mise à jour :</b> 19/02/2018 <b>Auteur :</b> Cerema Est		<b>Maximum de l'inondation :</b> Oui <b>Visibilité :</b> Non renseigné <b>État du repère :</b> Non renseigné <b>Pérennité :</b> Non renseigné <b>Repère calculé :</b> Non renseigné <b>PHEC :</b> Non renseigné	
		<b>SOURCE DE REPÉRAGE : RECENSEMENT DREAL LORRAINE - 01/06/2016</b>	
		<b>Type de repérage :</b> Source bibliographique <b>Organisme :</b> DREAL Lorraine	
		<b>NIVEAU PLUS HAUTES EAUX</b>	
		<b>Méthode :</b> Non renseigné <b>Organisme :</b> SN Nord-Est - Service police de l'eau <b>Commentaires sur le nivellement :</b> Levé effectué par la DDE 55 <b>Référence nivelée :</b> Marque d'inondation <b>Système altimétrique :</b> NGF IGN 1969 (système normal) <b>Altitude de la référence (en m) :</b> 184.040 m <b>Altitude calculée de l'eau (en m) :</b> 184.04	