Commune : **CHARLEVILLE-MEZIERES** | Rivière : **La Meuse**

## 36, rue d'Alsace.

**Commentaires :** Les repères sont des traces sur mur. - Les repères des crues sont situés sur un mur en briques à l'extérieur de l'habitation.

**5** Repère(s) sur le site

### GÉNÉRAL

**Unité de gestion :** Meuse-Moselle
**Code :** MEMO_Sit_201 **Date de mise à jour :** 06/07/2016
**Auteur :** Cerema Est

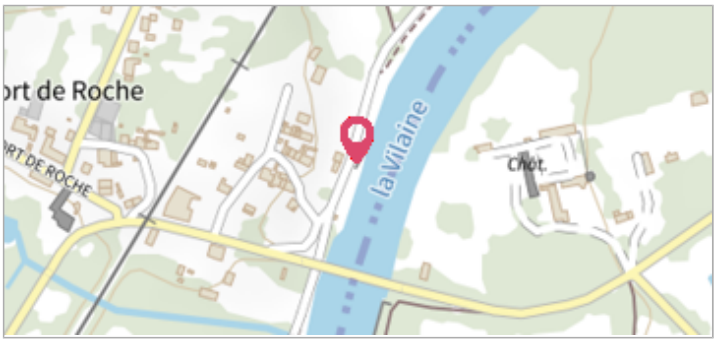


### GÉOLOCALISATION

**Coordonnées WGS84 :** X: 4.72383000 / Y: 49.76340000
**Coordonnées RGF93 (Lambert 93)** X: 824271.74 / Y: 6964074.06
**Coordonnées RGF93 (ETRS89) :** X: 4.72383 / Y: 49.7634
**Code Hydro:** B---0000 **Rive de référence:** Gauche

## 20 Avril 1983

Altitude calculée de l'eau : **143.64 m**

Nature de l'inondation : **Débordement de cours d'eau**

Nature du repère : **Non renseigné**

**Commentaires :** INCERTITUDE sur la cote du repère : Une première fiche indique une valeur de 143,59

### GÉNÉRAL

**Code :** MEMO_Rep_248 **Date de mise à jour :** 24/04/2018
**Auteur :** Cerema Est

### MARQUE

**Maximum de l'inondation :** Oui
**Visibilité :** Non renseigné **État du repère :** Non renseigné
**Pérennité :** Non renseigné **Repère calculé :** Non renseigné
**PHEC :** Non renseigné

### SOURCE DE REPÉRAGE : RECENSEMENT DREAL LORRAINE - 01/06/2016

**Type de repérage :** Source bibliographique
**Organisme :** DREAL Lorraine

### NIVEAU PLUS HAUTES EAUX

**Méthode :** Non renseigné
**Organisme :** SN Nord-Est - Service police de l'eau
**Commentaires sur le nivellement :** Géomètre expert Guénégo. Hauteur d'eau/sol =0.97 m
**Référence nivelée :** Marque d'inondation
**Système altimétrique :** NGF IGN 1969 (système normal)
**Altitude de la référence (en m) :** 143.640 m
**Altitude calculée de l'eau (en m) :** 143.64

Commune : **CHARLEVILLE-MEZIERES** | Rivière : **La Meuse**

## 36, rue d'Alsace.

**Commentaires :** Les repères sont des traces sur mur. - Les repères des crues sont situés sur un mur en briques à l'extérieur de l'habitation.

**5** Repère(s) sur le site

### GÉNÉRAL

**Unité de gestion :** Meuse-Moselle
**Code :** MEMO_Sit_201 **Date de mise à jour :** 06/07/2016
**Auteur :** Cerema Est

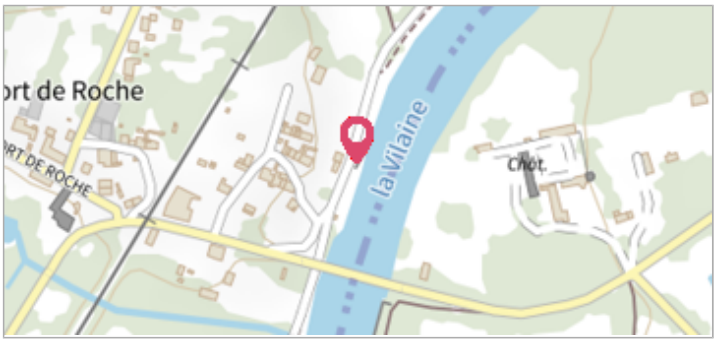


### GÉOLOCALISATION

**Coordonnées WGS84 :** X: 4.72383000 / Y: 49.76340000
**Coordonnées RGF93 (Lambert 93)** X: 824271.74 / Y: 6964074.06
**Coordonnées RGF93 (ETRS89) :** X: 4.72383 / Y: 49.7634
**Code Hydro:** B---0000 **Rive de référence:** Gauche

## 10 Février 1984

Altitude calculée de l'eau : **143.7 m**

Nature de l'inondation : **Débordement de cours d'eau**

Nature du repère : **Non renseigné**

### GÉNÉRAL

**Code :** MEMO_Rep_427 **Date de mise à jour :** 17/04/2018
**Auteur :** Cerema Est

### MARQUE

**Maximum de l'inondation :** Oui
**Visibilité :** Non renseigné **État du repère :** Non renseigné
**Pérennité :** Non renseigné **Repère calculé :** Non renseigné
**PHEC :** Non renseigné

### SOURCE DE REPÉRAGE : RECENSEMENT DREAL LORRAINE - 01/06/2016

**Type de repérage :** Source bibliographique
**Organisme :** DREAL Lorraine

### NIVEAU PLUS HAUTES EAUX

**Méthode :** Non renseigné
**Organisme :** SN Nord-Est - Service police de l'eau
**Commentaires sur le nivellement :** Géomètre expert Guénégo. Hauteur d'eau/sol =0.65 m
**Référence nivelée :** Marque d'inondation
**Système altimétrique :** NGF IGN 1969 (système normal)
**Altitude de la référence (en m) :** 143.700 m
**Altitude calculée de l'eau (en m) :** 143.7

Commune : **CHARLEVILLE-MEZIERES** | Rivière : **La Meuse**

## 36, rue d'Alsace.

**Commentaires :** Les repères sont des traces sur mur. - Les repères des crues sont situés sur un mur en briques à l'extérieur de l'habitation.

**5** Repère(s) sur le site

### GÉNÉRAL

**Unité de gestion :** Meuse-Moselle
**Code :** MEMO_Sit_201 **Date de mise à jour :** 06/07/2016
**Auteur :** Cerema Est

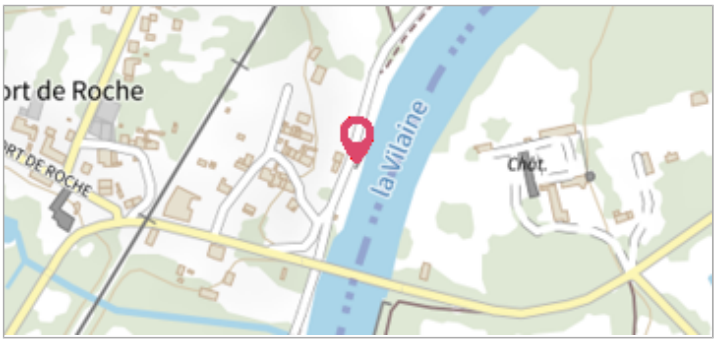


### GÉOLOCALISATION

**Coordonnées WGS84 :** X: 4.72383000 / Y: 49.76340000
**Coordonnées RGF93 (Lambert 93)** X: 824271.74 / Y: 6964074.06
**Coordonnées RGF93 (ETRS89) :** X: 4.72383 / Y: 49.7634
**Code Hydro:** B---0000 **Rive de référence:** Gauche

## 6 Janvier 1991

Altitude calculée de l'eau : **144 m**

Nature de l'inondation : **Débordement de cours d'eau**

Nature du repère : **Non renseigné**

### GÉNÉRAL

**Code :** MEMO_Rep_428 **Date de mise à jour :** 16/04/2018
**Auteur :** Cerema Est

### MARQUE

**Maximum de l'inondation :** Oui
**Visibilité :** Non renseigné **État du repère :** Non renseigné
**Pérennité :** Non renseigné **Repère calculé :** Non renseigné
**PHEC :** Non renseigné

### SOURCE DE REPÉRAGE : RECENSEMENT DREAL LORRAINE - 01/06/2016

**Type de repérage :** Source bibliographique
**Organisme :** DREAL Lorraine

### NIVEAU PLUS HAUTES EAUX

**Méthode :** Non renseigné
**Organisme :** SN Nord-Est - Service police de l'eau
**Commentaires sur le nivellement :** Géomètre expert Guénégo. Hauteur d'eau/sol =0.95 m
**Référence nivelée :** Marque d'inondation
**Système altimétrique :** NGF IGN 1969 (système normal)
**Altitude de la référence (en m) :** 144.000 m
**Altitude calculée de l'eau (en m) :** 144

Commune : **CHARLEVILLE-MEZIERES** | Rivière : **La Meuse**

## 36, rue d'Alsace.

**Commentaires :** Les repères sont des traces sur mur. - Les repères des crues sont situés sur un mur en briques à l'extérieur de l'habitation.

**5** Repère(s) sur le site

### GÉNÉRAL

**Unité de gestion :** Meuse-Moselle
**Code :** MEMO_Sit_201 **Date de mise à jour :** 06/07/2016
**Auteur :** Cerema Est

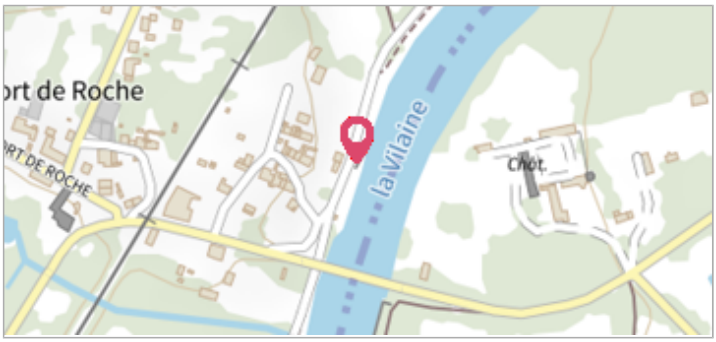


### GÉOLOCALISATION

**Coordonnées WGS84 :** X: 4.72383000 / Y: 49.76340000
**Coordonnées RGF93 (Lambert 93)** X: 824271.74 / Y: 6964074.06
**Coordonnées RGF93 (ETRS89) :** X: 4.72383 / Y: 49.7634
**Code Hydro:** B---0000 **Rive de référence:** Gauche

## 22 Décembre 1993

Altitude calculée de l'eau : **144.61 m**

Nature de l'inondation : **Débordement de cours d'eau**

Nature du repère : **Non renseigné**

### GÉNÉRAL

**Code :** MEMO_Rep_429 **Date de mise à jour :** 19/02/2018
**Auteur :** Cerema Est

### MARQUE

**Maximum de l'inondation :** Oui
**Visibilité :** Non renseigné **État du repère :** Non renseigné
**Pérennité :** Non renseigné **Repère calculé :** Non renseigné
**PHEC :** Non renseigné

### SOURCE DE REPÉRAGE : RECENSEMENT DREAL LORRAINE - 01/06/2016

**Type de repérage :** Source bibliographique
**Organisme :** DREAL Lorraine

### NIVEAU PLUS HAUTES EAUX

**Méthode :** Non renseigné
**Organisme :** SN Nord-Est - Service police de l'eau
**Commentaires sur le nivellement :** Géomètre expert Guénégo. Hauteur d'eau/sol =1.56 m
**Référence nivelée :** Marque d'inondation
**Système altimétrique :** NGF IGN 1969 (système normal)
**Altitude de la référence (en m) :** 144.610 m
**Altitude calculée de l'eau (en m) :** 144.61

Commune : **CHARLEVILLE-MEZIERES** | Rivière : **La Meuse**

## 36, rue d'Alsace.

**Commentaires :** Les repères sont des traces sur mur. - Les repères des crues sont situés sur un mur en briques à l'extérieur de l'habitation.

**5** Repère(s) sur le site

### GÉNÉRAL

**Unité de gestion :** Meuse-Moselle
**Code :** MEMO_Sit_201 **Date de mise à jour :** 06/07/2016
**Auteur :** Cerema Est

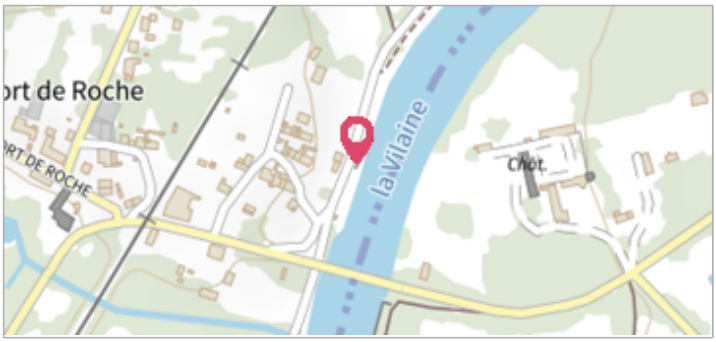


### GÉOLOCALISATION

**Coordonnées WGS84 :** X: 4.72383000 / Y: 49.76340000
**Coordonnées RGF93 (Lambert 93)** X: 824271.74 / Y: 6964074.06
**Coordonnées RGF93 (ETRS89) :** X: 4.72383 / Y: 49.7634
**Code Hydro:** B---0000 **Rive de référence:** Gauche

## 31 Janvier 1995

Altitude calculée de l'eau : **145.38 m**

Nature de l'inondation : **Débordement de cours d'eau**

Nature du repère : **Non renseigné**

### GÉNÉRAL

**Code :** MEMO_Rep_430 **Date de mise à jour :** 24/04/2018
**Auteur :** Cerema Est

### MARQUE

**Maximum de l'inondation :** Oui
**Visibilité :** Non renseigné **État du repère :** Non renseigné
**Pérennité :** Non renseigné **Repère calculé :** Non renseigné
**PHEC :** Non renseigné

### SOURCE DE REPÉRAGE : RECENSEMENT DREAL LORRAINE - 01/06/2016

**Type de repérage :** Source bibliographique
**Organisme :** DREAL Lorraine

### NIVEAU PLUS HAUTES EAUX

**Méthode :** Non renseigné
**Organisme :** SN Nord-Est - Service police de l'eau
**Commentaires sur le nivellement :** Géomètre expert Guénégo. Hauteur d'eau/sol =2.35 m
**Référence nivelée :** Marque d'inondation
**Système altimétrique :** NGF IGN 1969 (système normal)
**Altitude de la référence (en m) :** 145.380 m
**Altitude calculée de l'eau (en m) :** 145.38