


|  |  |                             |                                |
|--|--|-----------------------------|--------------------------------|
|  Commune : <b>GONDREVILLE</b>                 |  | Rivière : <b>La Moselle</b> |                                |
| <b>Rue du bac</b>  |  |                             |                                |
| <b>Commentaires</b> : Selon riverain, le 27/07/01, la trace de peinture jaune correspondrait à une crue récente ( 1997-1998? ) |  |                             | <b>1</b> Repère(s) sur le site |

**GÉNÉRAL**

Unité de gestion : Meuse-Moselle

Code : MEMO\_Sit\_2003

Date de mise à jour : 06/07/2016

Auteur : Cerema Est

**GÉOLOCALISATION**


Coordonnées WGS84 : X: 5.95329000 / Y: 48.68810000


Coordonnées RGF93 (Lambert 93) X: 917343.97 / Y: 6847170.26

Coordonnées RGF93 (ETRS89) : X: 5.95329 / Y: 48.6881

Code Hydro: A---0060

Rive de référence: Droite



|  |  |  |
|--|--|--|
|  <b>1900</b> |  | Altitude calculée de l'eau : <b>non déterminé</b>  |
| Nature de l'inondation : <b>Débordement de cours d'eau</b>                                     |  | Nature du repère : <b>Marque peinture ou encre</b> |
| <b>Commentaires</b> : Trace de peinture  |  |  |

**GÉNÉRAL**

Code : MEMO\_Rep\_3254

Date de mise à jour :

Auteur : Cerema Est

17/04/2018

**MARQUE**

Maximum de l'inondation : Oui

Visibilité : Oui

État du repère : Moyen

Pérennité : Non renseigné

Repère calculé : Non renseigné

PHEC : Non renseigné

**SOURCE DE REPÉRAGE : RECENSEMENT DREAL LORRAINE - 01/06/2016**

Type de repérage : Source bibliographique

Organisme : DREAL Lorraine

**NIVEAU PLUS HAUTES EAUX**

Méthode : Non renseigné

Organisme : SN Nord-Est - Service police de l'eau

Référence nivelée : Autre type de référence

Système altimétrique : NGF IGN 1969 (système normal)