

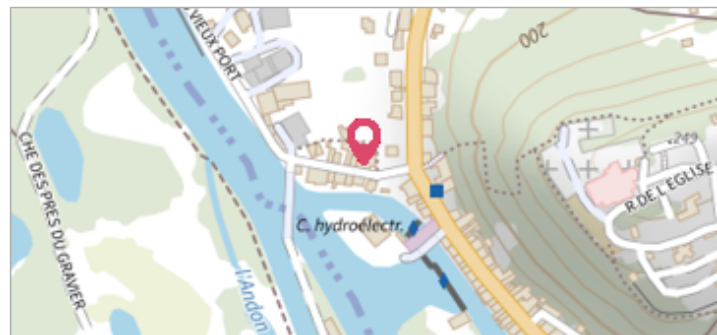
Commune : **DUN-SUR-MEUSE** | Rivière : **La Meuse**

N°4 rue des Clouyères

3 Repère(s) sur le site

GÉNÉRAL

Unité de gestion : Meuse-Moselle
 Code : MEMO_Sit_1993 Date de mise à jour : 06/07/2016
 Auteur : Cerema Est



GÉOLOCALISATION

Coordonnées WGS84 : X: 5.18073000 / Y: 49.38700000
 Coordonnées RGF93 (Lambert 93) X: 858358.97 / Y: 6923019.96
 Coordonnées RGF93 (ETRS89) : X: 5.18073 / Y: 49.387
 Code Hydro: B---0000 Rive de référence: Droite



Décembre 2001 Altitude calculée de l'eau : **173.33 m**

Nature de l'inondation : **Débordement de cours d'eau** Nature du repère : **Non renseigné**

Commentaires : Niveau d'eau inférieur de 70cm par rapport à 1947/48 - Subdi Verdun

GÉNÉRAL

Code : MEMO_Rep_3549 Date de mise à jour : 19/02/2018
 Auteur : Cerema Est



MARQUE

Maximum de l'inondation : Oui
 Visibilité : Non renseigné État du repère : Non renseigné
 Pérennité : Non renseigné Repère calculé : Non renseigné
 PHEC : Non renseigné

SOURCE DE REPÉRAGE : RECENSEMENT DREAL LORRAINE - 01/06/2016

Type de repérage : Source bibliographique
 Organisme(s) : DREAL Lorraine

NIVEAU PLUS HAUTES EAUX

Méthode : Non renseigné
 Organisme : SN Nord-Est - Service police de l'eau
 Commentaires sur le nivellement : -70cm / Plaque 1947/48
 Référence nivelée : Marque d'inondation
 Système altimétrique : NGF IGN 1969 (système normal)
 Altitude de la référence (en m) : 173.330 m
 Altitude calculée de l'eau (en m) : 173.33

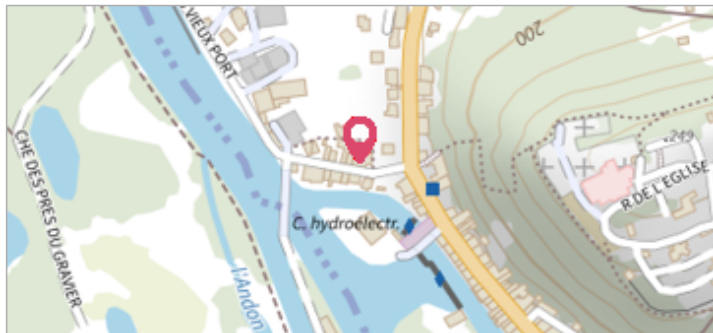
Commune : **DUN-SUR-MEUSE**Rivière : **La Meuse****N°4 rue des Clouyères****3** Repère(s) sur le site**GÉNÉRAL**

Unité de gestion : Meuse-Moselle

Code : MEMO_Sit_1993

Date de mise à jour : 06/07/2016

Auteur : Cerema Est

**GÉOLOCALISATION**

Coordonnées WGS84 : X: 5.18073000 / Y: 49.38700000

Coordonnées RGF93 (Lambert 93) X: 858358.97 / Y: 6923019.96

Coordonnées RGF93 (ETRS89) : X: 5.18073 / Y: 49.387

Code Hydro: B---0000

Rive de référence: Droite

Repère n°1993



Photo Repères de crue (Site) - Auteur : Archive Navigation Nord Est

Décembre 1947Nature de l'inondation : **Débordement de cours d'eau**Altitude calculée de l'eau : **174.03 m**Nature du repère : **Marque peinture ou encre**

Commentaires : Plaque à un coin de mur

GÉNÉRAL

Code : MEMO_Rep_3229

Date de mise à jour :

Auteur : Cerema Est

17/04/2018

MARQUE

Maximum de l'inondation : Oui

Visibilité : Oui

État du repère : Moyen

Pérennité : Non renseigné

Repère calculé : Non renseigné

PHEC : Non renseigné

SOURCE DE REPÉRAGE : RECENSEMENT DREAL LORRAINE - 01/06/2016

Type de repérage : Source bibliographique

Organisme(s) : DREAL Lorraine

NIVEAU PLUS HAUTES EAUX

Méthode : Non renseigné

Organisme : SN Nord-Est - Service police de l'eau

Commentaires sur le nivellement : Société Ingenierie BCEOM - EPAMA 02/1999 Hauteur d'eau/sol =0.75 m

Référence nivelée : Marque d'inondation

Système altimétrique : NGF IGN 1969 (système normal)

Altitude de la référence (en m) : 174.030 m

Altitude calculée de l'eau (en m) : 174.03

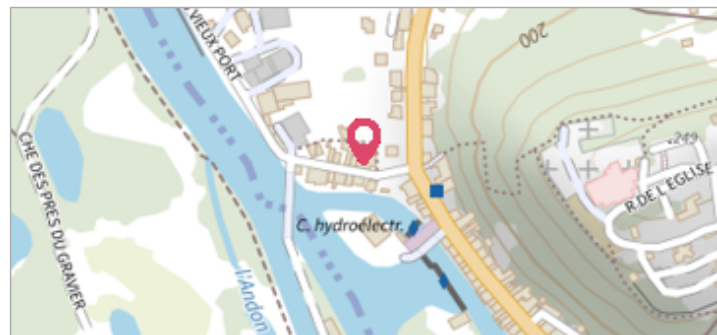
Commune : **DUN-SUR-MEUSE** | Rivière : **La Meuse**

N°4 rue des Clouyères

3 Repère(s) sur le site

GÉNÉRAL

Unité de gestion : Meuse-Moselle
 Code : MEMO_Sit_1993 Date de mise à jour : 06/07/2016
 Auteur : Cerema Est



GÉOLOCALISATION

Coordonnées WGS84 : X: 5.18073000 / Y: 49.38700000
 Coordonnées RGF93 (Lambert 93) X: 858358.97 / Y: 6923019.96
 Coordonnées RGF93 (ETRS89) : X: 5.18073 / Y: 49.387
 Code Hydro: B---0000 Rive de référence: Droite



Avril 1983 Altitude calculée de l'eau : **173.75 m**

Nature de l'inondation : **Débordement de cours d'eau** Nature du repère : **Non renseigné**

Commentaires : Niveau d'eau inférieur de 28 cm par rapport à 1947/48

GÉNÉRAL

Code : MEMO_Rep_3230 Date de mise à jour : 17/04/2018
 Auteur : Cerema Est



MARQUE

Maximum de l'inondation : Oui
 Visibilité : Non renseigné État du repère : Non renseigné
 Pérennité : Non renseigné Repère calculé : Non renseigné
 PHEC : Non renseigné

SOURCE DE REPÉRAGE : RECENSEMENT DREAL LORRAINE - 01/06/2016

Type de repérage : Source bibliographique
 Organisme(s) : DREAL Lorraine

NIVEAU PLUS HAUTES EAUX

Méthode : Non renseigné
 Organisme : SN Nord-Est - Service police de l'eau
 Commentaires sur le nivellement : Société Ingenierie BCEOM - EPAMA 02/1999
 Référence nivelée : Marque d'inondation
 Système altimétrique : NGF IGN 1969 (système normal)
 Altitude de la référence (en m) : 173.750 m
 Altitude calculée de l'eau (en m) : 173.75