

Commune : **BRABANT-SUR-MEUSE**Rivière : **La Meuse****Pont du canal - Culée côté aval côté village****3**

Repère(s) sur le site


GÉNÉRAL**Unité de gestion :** Meuse-Moselle**Code :** MEMO_Sit_1990**Date de mise à jour :** 06/07/2016**Auteur :** Cerema Est**GÉOLOCALISATION****Coordonnées WGS84 :** X: 5.30380000 / Y: 49.27070000**Coordonnées RGF93 (Lambert 93) :** X: 867670.95 / Y: 6910341.3**Coordonnées RGF93 (ETRS89) :** X: 5.3038 / Y: 49.2707**Code Hydro:** B---0000**Rive de référence:** Droite

Photo Repères de crue (Site) - Auteur : Archive Navigation Nord Est

**Décembre 1947**Nature de l'inondation : **Débordement de cours d'eau**Altitude calculée de l'eau : **179.58 m**Nature du repère : **Plaque****Commentaires :** Plaque à côté de l'échelle**GÉNÉRAL****Code :** MEMO_Rep_3223**Date de mise à jour :****Auteur :** Cerema Est

17/04/2018

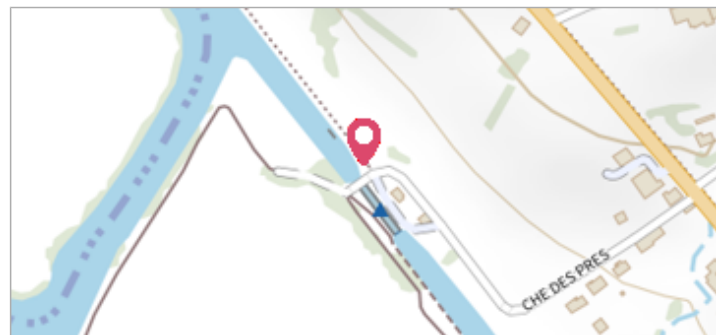
MARQUE**Maximum de l'inondation :** Oui**Visibilité :** Oui**État du repère :** Bon**Pérennité :** Longue**Repère calculé :** Non renseigné**PHEC :** Non renseigné**SOURCE DE REPÉRAGE : RECENSEMENT DREAL LORRAINE - 01/06/2016****Type de repérage :** Source bibliographique**Organisme :** DREAL Lorraine**NIVEAU PLUS HAUTES EAUX****Méthode :** Non renseigné**Organisme :** SN Nord-Est - Service police de l'eau**Commentaires sur le nivellement :** Société Ingenierie BCEOM - EPAMA 02/1999**Référence nivelée :** Marque d'inondation**Système altimétrique :** NGF IGN 1969 (système normal)**Altitude de la référence (en m) :** 179.580 m**Altitude calculée de l'eau (en m) :** 179.58

	Commune : BRABANT-SUR-MEUSE	Rivière : La Meuse
	Pont du canal - Culée côté aval côté village	

3 Repère(s) sur le site

GÉNÉRAL


Unité de gestion : Meuse-Moselle
 Code : MEMO_Sit_1990 Date de mise à jour : 06/07/2016
 Auteur : Cerema Est



GÉOLOCALISATION

Coordonnées WGS84 : X: 5.30380000 / Y: 49.27070000
 Coordonnées RGF93 (Lambert 93) X: 867670.95 / Y: 6910341.3
 Coordonnées RGF93 (ETRS89) : X: 5.3038 / Y: 49.2707
 Code Hydro: B---0000 Rive de référence: Droite




	Avril 1983	Altitude calculée de l'eau : 179.58 m
	Nature de l'inondation : Débordement de cours d'eau	Nature du repère : Non renseigné

Commentaires : Même niveau qu'en 1947/48

GÉNÉRAL

Code : MEMO_Rep_3224 Date de mise à jour : 19/02/2018
 Auteur : Cerema Est



MARQUE

Maximum de l'inondation : Oui
 Visibilité : Non renseigné État du repère : Non renseigné
 Pérennité : Non renseigné Repère calculé : Non renseigné
 PHEC : Non renseigné

SOURCE DE REPÉRAGE : RECENSEMENT DREAL LORRAINE - 01/06/2016

Type de repérage : Source bibliographique
 Organisme : DREAL Lorraine

NIVEAU PLUS HAUTES EAUX

Méthode : Non renseigné
 Organisme : SN Nord-Est - Service police de l'eau
 Commentaires sur le nivellement : Société Ingenierie BCEOM - EPAMA 02/1999
 Référence nivelée : Marque d'inondation
 Système altimétrique : NGF IGN 1969 (système normal)
 Altitude de la référence (en m) : 179.580 m
 Altitude calculée de l'eau (en m) : 179.58

	Commune : BRABANT-SUR-MEUSE	Rivière : La Meuse
	Pont du canal - Culée côté aval côté village	

3 Repère(s) sur le site

GÉNÉRAL


Unité de gestion : Meuse-Moselle
 Code : MEMO_Sit_1990 Date de mise à jour : 06/07/2016
 Auteur : Cerema Est



GÉOLOCALISATION

Coordonnées WGS84 : X: 5.30380000 / Y: 49.27070000
 Coordonnées RGF93 (Lambert 93) X: 867670.95 / Y: 6910341.3
 Coordonnées RGF93 (ETRS89) : X: 5.3038 / Y: 49.2707
 Code Hydro: B---0000 Rive de référence: Droite



	Décembre 2001	Altitude calculée de l'eau : 179.55 m
	Nature de l'inondation : Débordement de cours d'eau	Nature du repère : Marque peinture ou encre

Commentaires : Marque rouge 12-2001 à approximativement 3 cm sous la plaque 1947/48

GÉNÉRAL

Code : MEMO_Rep_3482 Date de mise à jour : 17/04/2018
 Auteur : Cerema Est

MARQUE

Maximum de l'inondation : Oui
 Visibilité : Oui État du repère : Moyen
 Pérennité : Non renseigné Repère calculé : Non renseigné
 PHEC : Non renseigné

SOURCE DE REPÉRAGE : RECENSEMENT DREAL LORRAINE - 01/06/2016

Type de repérage : Source bibliographique
 Organisme : DREAL Lorraine

NIVEAU PLUS HAUTES EAUX

Méthode : Non renseigné
 Organisme : SN Nord-Est - Service police de l'eau
 Commentaires sur le nivellement : - 3 cm / Décembre 1947
 Référence nivelée : Marque d'inondation
 Système altimétrique : NGF IGN 1969 (système normal)
 Altitude de la référence (en m) : 179.550 m
 Altitude calculée de l'eau (en m) : 179.55