


Commune : **DUGNY-SUR-MEUSE**Rivière : **La Meuse****Tour Wasselle****2** Repère(s) sur le site**GÉNÉRAL****Unité de gestion :** Meuse-Moselle**Code :** MEMO\_Sit\_1983**Date de mise à jour :** 06/07/2016**Auteur :** Cerema Est

Photo Repères de crue (Site) - Auteur : Archive Navigation Nord Est

**GÉOLOCALISATION****Coordonnées WGS84 :** X: 5.38875000 / Y: 49.10740000**Coordonnées RGF93 (Lambert 93) :** X: 874401.17 / Y: 6892369.41**Coordonnées RGF93 (ETRS89) :** X: 5.38875 / Y: 49.1074**Code Hydro:** B---0000**Rive de référence:** Gauche**Décembre 1947**Nature de l'inondation : **Débordement de cours d'eau**Altitude calculée de l'eau : **202.07 m**Nature du repère : **Marque peinture ou encre****Commentaires :** Vestige de plaque sur mur de propriété**GÉNÉRAL****Code :** MEMO\_Rep\_3215**Date de mise à jour :****Auteur :** Cerema Est

17/04/2018

**MARQUE****Maximum de l'inondation :** Oui**Visibilité :** Oui**État du repère :** Moyen**Pérennité :** Non renseigné**Repère calculé :** Non renseigné**PHEC :** Non renseigné**SOURCE DE REPÉRAGE : RECENSEMENT DREAL LORRAINE - 01/06/2016****Type de repérage :** Source bibliographique**Organisme(s) :** DREAL Lorraine**NIVEAU PLUS HAUTES EAUX****Méthode :** Non renseigné**Organisme :** SN Nord-Est - Service police de l'eau**Commentaires sur le nivellement :** Société Ingenierie BCEOM - EPAMA 02/1999**Référence nivelée :** Marque d'inondation**Système altimétrique :** NGF IGN 1969 (système normal)**Altitude de la référence (en m) :** 202.070 m**Altitude calculée de l'eau (en m) :** 202.07


Commune : **DUGNY-SUR-MEUSE** | Rivière : **La Meuse**

**Tour Wasselle**

**2** Repère(s) sur le site

**GÉNÉRAL**

Unité de gestion : Meuse-Moselle  
 Code : MEMO\_Sit\_1983 Date de mise à jour : 06/07/2016  
 Auteur : Cerema Est



**GÉOLOCALISATION**

Coordonnées WGS84 : X: 5.38875000 / Y: 49.10740000  
 Coordonnées RGF93 (Lambert 93) X: 874401.17 / Y: 6892369.41  
 Coordonnées RGF93 (ETRS89) : X: 5.38875 / Y: 49.1074  
 Code Hydro: B---0000 Rive de référence: Gauche


**Avril 1983** Altitude calculée de l'eau : **201.7 m**

Nature de l'inondation : **Débordement de cours d'eau** Nature du repère : **Marque peinture ou encre**

Commentaires : Trait de peinture sous plaque 1947/48

**GÉNÉRAL**

Code : MEMO\_Rep\_3216 Date de mise à jour : 19/02/2018  
 Auteur : Cerema Est



**MARQUE**

Maximum de l'inondation : Oui  
 Visibilité : Oui État du repère : Moyen  
 Pérennité : Non renseigné Repère calculé : Non renseigné  
 PHEC : Non renseigné

**SOURCE DE REPÉRAGE : RECENSEMENT DREAL LORRAINE - 01/06/2016**

Type de repérage : Source bibliographique  
 Organisme(s) : DREAL Lorraine

**NIVEAU PLUS HAUTES EAUX**

Méthode : Non renseigné  
 Organisme : SN Nord-Est - Service police de l'eau  
 Commentaires sur le nivellement : Société Ingenierie BCEOM - EPAMA 02/1999  
 Référence nivelée : Marque d'inondation  
 Système altimétrique : NGF IGN 1969 (système normal)  
 Altitude de la référence (en m) : 201.700 m  
 Altitude calculée de l'eau (en m) : 201.7