


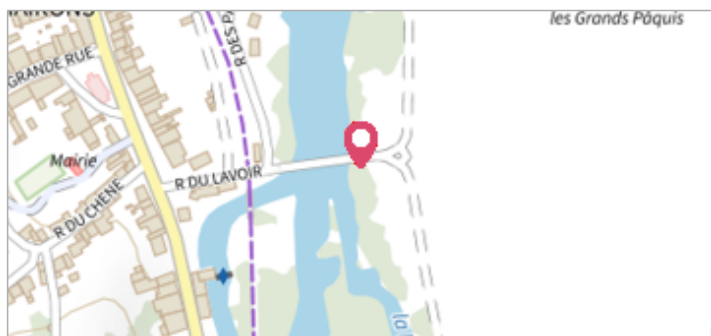
Commune : **LES MONTHAIRONS**Rivière : **La Meuse****Pont de chemin rural****Commentaires** : Vérifier si même Repère que fiche 1587**2** Repère(s) sur le site**GÉNÉRAL****Unité de gestion** : Meuse-Moselle**Code** : MEMO_Sit_1978**Date de mise à jour** : 06/07/2016**Auteur** : Cerema Est

Photo Repères de crue (Site) - Auteur : Archive Navigation Nord Est

GÉOLOCALISATION**Coordonnées WGS84** : X: 5.41571000 / Y: 49.04860000**Coordonnées RGF93 (Lambert 93)** X: 876568.93 / Y: 6885892.73**Coordonnées RGF93 (ETRS89)** : X: 5.41571 / Y: 49.0486**Code Hydro**: B---0000**Rive de référence**: Droite**Mai 1983**Nature de l'inondation : **Débordement de cours d'eau**Altitude calculée de l'eau : **205.08 m**Nature du repère : **Marque peinture ou encre****Commentaires** : Trace de peinture sur pile amont droit proche de l'échelle**GÉNÉRAL****Code** : MEMO_Rep_3207**Date de mise à jour** :**Auteur** : Cerema Est

17/04/2018

MARQUE**Maximum de l'inondation** : Oui**Visibilité** : Oui**État du repère** : Moyen**Pérennité** : Non renseigné**Repère calculé** : Non renseigné**PHEC** : Non renseigné**SOURCE DE REPÉRAGE** : RECENSEMENT DREAL LORRAINE - 01/06/2016**Type de repérage** : Source bibliographique**Organisme(s)** : DREAL Lorraine**NIVEAU PLUS HAUTES EAUX****Méthode** : Non renseigné**Organisme** : SN Nord-Est - Service police de l'eau**Référence nivelée** : Marque d'inondation**Système altimétrique** : NGF IGN 1969 (système normal)**Altitude de la référence (en m)** : 205.080 m**Altitude calculée de l'eau (en m)** : 205.08

Commune : **LES MONTHAIRONS** | Rivière : **La Meuse**


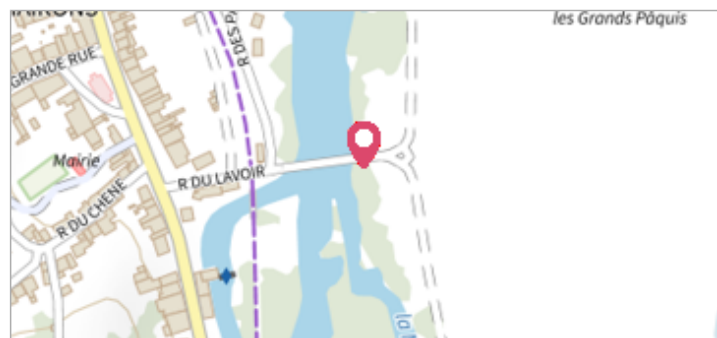
Pont de chemin rural

Commentaires : Vérifier si même Repère que fiche 1587

2 Repère(s) sur le site

GÉNÉRAL

Unité de gestion : Meuse-Moselle
 Code : MEMO_Sit_1978 Date de mise à jour : 06/07/2016
 Auteur : Cerema Est



GÉOLOCALISATION

Coordonnées WGS84 : X: 5.41571000 / Y: 49.04860000
 Coordonnées RGF93 (Lambert 93) X: 876568.93 / Y: 6885892.73
 Coordonnées RGF93 (ETRS89) : X: 5.41571 / Y: 49.0486
 Code Hydro: B---0000 Rive de référence: Droite

Novembre 1910 Altitude calculée de l'eau : **204.79 m**

Nature de l'inondation : **Débordement de cours d'eau** Nature du repère : **Plaque**

Commentaires : Plaque

GÉNÉRAL

Code : MEMO_Rep_3208 Date de mise à jour : 24/04/2018
 Auteur : Cerema Est



MARQUE

Maximum de l'inondation : Oui
 Visibilité : Oui État du repère : Bon
 Pérennité : Longue Repère calculé : Non renseigné
 PHEC : Non renseigné

SOURCE DE REPÉRAGE : RECENSEMENT DREAL LORRAINE - 01/06/2016

Type de repérage : Source bibliographique
 Organisme(s) : DREAL Lorraine

NIVEAU PLUS HAUTES EAUX

Méthode : Non renseigné
 Organisme : SN Nord-Est - Service police de l'eau
 Commentaires sur le nivellement : Société Ingenierie BCEOM - EPAMA 02/1999
 Référence nivelée : Marque d'inondation
 Système altimétrique : NGF IGN 1969 (système normal)
 Altitude de la référence (en m) : 204.790 m
 Altitude calculée de l'eau (en m) : 204.79