


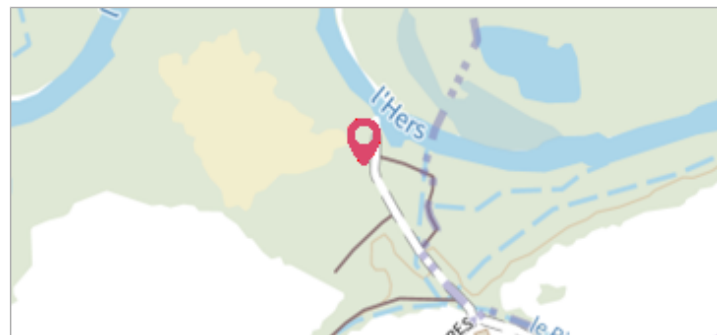
Commune : **SAINT-MIHIEL** | Rivière : **La Meuse**

N°8 Rue Roger Brocard

2 Repère(s) sur le site

GÉNÉRAL

Unité de gestion : Meuse-Moselle
 Code : MEMO_Sit_1966 Date de mise à jour : 06/07/2016
 Auteur : Cerema Est



GÉOLOCALISATION

Coordonnées WGS84 : X: 5.53794000 / Y: 48.89080000
 Coordonnées RGF93 (Lambert 93) X: 886063.89 / Y: 6868633.62
 Coordonnées RGF93 (ETRS89) : X: 5.53794 / Y: 48.8908
 Code Hydro: B---0000 Rive de référence: Non renseigné

Décembre 1947 Altitude calculée de l'eau : **219 m**

Nature de l'inondation : **Débordement de cours d'eau** Nature du repère : **Plaque**

Commentaires : Plaque 1947/48 à gauche du portail en fer

GÉNÉRAL

Code : MEMO_Rep_3190 Date de mise à jour : 24/04/2018
 Auteur : Cerema Est



MARQUE

Maximum de l'inondation : Oui
 Visibilité : Oui État du repère : Bon
 Pérennité : Longue Repère calculé : Non renseigné
 PHEC : Non renseigné

SOURCE DE REPÉRAGE : RECENSEMENT DREAL LORRAINE - 01/06/2016

Type de repérage : Source bibliographique
 Organisme(s) : DREAL Lorraine

NIVEAU PLUS HAUTES EAUX

Méthode : Non renseigné
 Organisme : SN Nord-Est - Service police de l'eau
 Commentaires sur le nivellement : Société Ingenierie BCEOM - EPAMA 02/1999 Hauteur d'eau/sol =0.47 m
 Référence nivelée : Marque d'inondation
 Système altimétrique : NGF IGN 1969 (système normal)
 Altitude de la référence (en m) : 219.000 m
 Altitude calculée de l'eau (en m) : 219


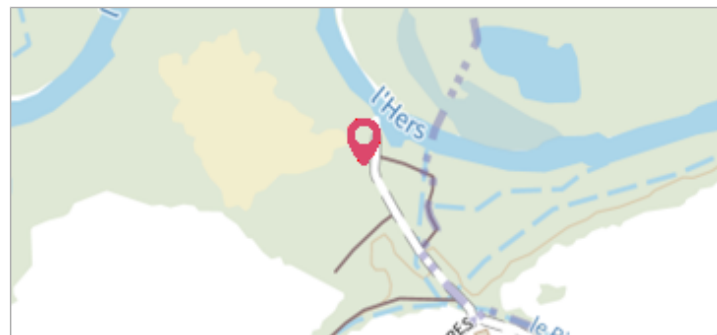
Commune : **SAINT-MIHIEL** | Rivière : **La Meuse**

N°8 Rue Roger Brocard

2 Repère(s) sur le site

GÉNÉRAL

Unité de gestion : Meuse-Moselle
 Code : MEMO_Sit_1966 Date de mise à jour : 06/07/2016
 Auteur : Cerema Est



GÉOLOCALISATION

Coordonnées WGS84 : X: 5.53794000 / Y: 48.89080000
 Coordonnées RGF93 (Lambert 93) X: 886063.89 / Y: 6868633.62
 Coordonnées RGF93 (ETRS89) : X: 5.53794 / Y: 48.8908
 Code Hydro: B---0000 Rive de référence: Non renseigné


Avril 1983 Altitude calculée de l'eau : **218.48 m**

Nature de l'inondation : **Débordement de cours d'eau** Nature du repère : **Non renseigné**

Commentaires : L'eau a atteint le niveau du seuil du portail en fer.

GÉNÉRAL

Code : MEMO_Rep_3191 Date de mise à jour : 17/04/2018
 Auteur : Cerema Est



MARQUE

Maximum de l'inondation : Oui
 Visibilité : Non renseigné État du repère : Non renseigné
 Pérennité : Non renseigné Repère calculé : Non renseigné
 PHEC : Non renseigné

SOURCE DE REPÉRAGE : RECENSEMENT DREAL LORRAINE - 01/06/2016

Type de repérage : Source bibliographique
 Organisme(s) : DREAL Lorraine

NIVEAU PLUS HAUTES EAUX

Méthode : Non renseigné
 Organisme : SN Nord-Est - Service police de l'eau
 Commentaires sur le nivellement : Société Ingenierie BCEOM - EPAMA 02/1999
 Référence nivelée : Marque d'inondation
 Système altimétrique : NGF IGN 1969 (système normal)
 Altitude de la référence (en m) : 218.480 m
 Altitude calculée de l'eau (en m) : 218.48