Commune : **SORCY-SAINT-MARTIN** | Rivière : **La Meuse**

Grande Rue / Rue de la Vanne - Echelle à l'entrée de l'aire de jeux à SAINT-MARTIN

4 Repère(s) sur le site

GÉNÉRAL

Unité de gestion : Meuse-Moselle
Code : MEMO_Sit_1948 **Date de mise à jour :** 06/07/2016
Auteur : Cerema Est

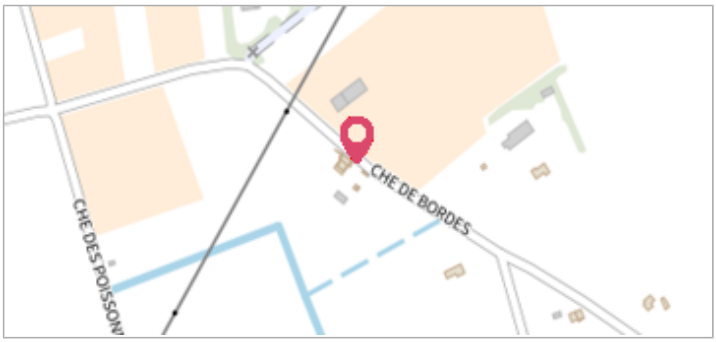

Photo Repères de crue (Site) - Auteur : Archive Navigation Nord Est

GÉOLOCALISATION

Coordonnées WGS84 : X: 5.63371000 / Y: 48.71970000
Coordonnées RGF93 (Lambert 93) X: 893716.94 / Y: 6849849.53
Coordonnées RGF93 (ETRS89) : X: 5.63371 / Y: 48.7197
Code Hydro: B---0000 **Rive de référence:** Droite

Mai 1983

Altitude calculée de l'eau : **235.04 m**

Nature de l'inondation : **Débordement de cours d'eau**

Nature du repère : **Non renseigné**

Commentaires : Hauteur d'eau mesurée sur échelle (27/05/83)

GÉNÉRAL

Code : MEMO_Rep_3164 **Date de mise à jour :** 14/11/2016
Auteur : Cerema Est

MARQUE

Maximum de l'inondation : Oui
Visibilité : Non renseigné **État du repère :** Non renseigné
Pérennité : Non renseigné **Repère calculé :** Non renseigné
PHEC : Non renseigné

SOURCE DE REPÉRAGE : RECENSEMENT DREAL LORRAINE - 01/06/2016

Type de repérage : Source bibliographique
Organisme : DREAL Lorraine

NIVEAU PLUS HAUTES EAUX

Méthode : Non renseigné
Organisme : SN Nord-Est - Service police de l'eau
Commentaires sur le nivellement : Société Ingenierie BCEOM - EPAMA 02/1999 Hauteur d'eau/sol =0.98 m
Référence nivelée : Marque d'inondation
Système altimétrique : NGF IGN 1969 (système normal)
Altitude de la référence (en m) : 235.040 m
Altitude calculée de l'eau (en m) : 235.04

Commune : **SORCY-SAINT-MARTIN** | Rivière : **La Meuse**

Grande Rue / Rue de la Vanne - Echelle à l'entrée de l'aire de jeux à SAINT-MARTIN

4 Repère(s) sur le site

GÉNÉRAL

Unité de gestion : Meuse-Moselle
Code : MEMO_Sit_1948 **Date de mise à jour :** 06/07/2016
Auteur : Cerema Est

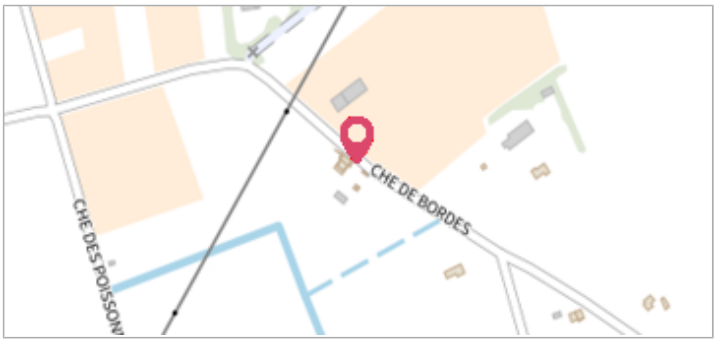

Photo Repères de crue (Site) - Auteur : Archive Navigation Nord Est

GÉOLOCALISATION

Coordonnées WGS84 : X: 5.63371000 / Y: 48.71970000
Coordonnées RGF93 (Lambert 93) X: 893716.94 / Y: 6849849.53
Coordonnées RGF93 (ETRS89) : X: 5.63371 / Y: 48.7197
Code Hydro: B---0000 **Rive de référence:** Droite

Avril 1983

Altitude calculée de l'eau : **235.06 m**

Nature de l'inondation : **Débordement de cours d'eau**

Nature du repère : **Non renseigné**

Commentaires : Hauteur d'eau mesurée sur échelle (10/04/83)

GÉNÉRAL

Code : MEMO_Rep_3165 **Date de mise à jour :** 17/04/2018
Auteur : Cerema Est

MARQUE

Maximum de l'inondation : Oui
Visibilité : Non renseigné **État du repère :** Non renseigné
Pérennité : Non renseigné **Repère calculé :** Non renseigné
PHEC : Non renseigné

SOURCE DE REPÉRAGE : RECENSEMENT DREAL LORRAINE - 01/06/2016

Type de repérage : Source bibliographique
Organisme : DREAL Lorraine

NIVEAU PLUS HAUTES EAUX

Méthode : Non renseigné
Organisme : SN Nord-Est - Service police de l'eau
Commentaires sur le nivellement : Société Ingenierie BCEOM - EPAMA 02/1999 Hauteur d'eau/sol =1.00 m
Référence nivelée : Marque d'inondation
Système altimétrique : NGF IGN 1969 (système normal)
Altitude de la référence (en m) : 235.060 m
Altitude calculée de l'eau (en m) : 235.06

Commune : **SORCY-SAINT-MARTIN** | Rivière : **La Meuse**

Grande Rue / Rue de la Vanne - Echelle à l'entrée de l'aire de jeux à SAINT-MARTIN

4 Repère(s) sur le site

GÉNÉRAL

Unité de gestion : Meuse-Moselle
Code : MEMO_Sit_1948 **Date de mise à jour :** 06/07/2016
Auteur : Cerema Est

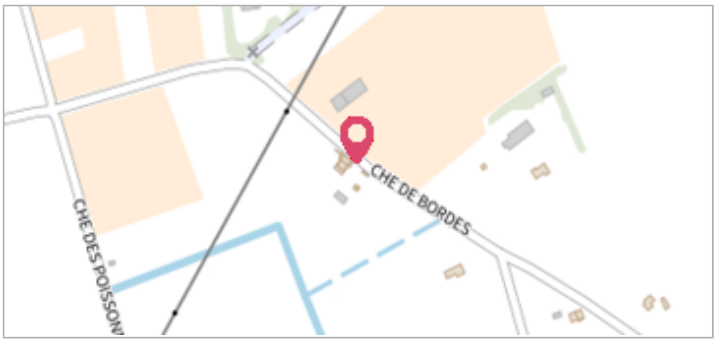

Photo Repères de crue (Site) - Auteur : Archive Navigation Nord Est

GÉOLOCALISATION

Coordonnées WGS84 : X: 5.63371000 / Y: 48.71970000
Coordonnées RGF93 (Lambert 93) X: 893716.94 / Y: 6849849.53
Coordonnées RGF93 (ETRS89) : X: 5.63371 / Y: 48.7197
Code Hydro: B---0000 **Rive de référence:** Droite

Décembre 2001

Altitude calculée de l'eau : **235.26 m**

Nature de l'inondation : **Débordement de cours d'eau**

Nature du repère : **Non renseigné**

Commentaires : Hauteur d'eau mesurée sur échelle

GÉNÉRAL

Code : MEMO_Rep_3521 **Date de mise à jour :** 14/11/2016
Auteur : Cerema Est

MARQUE

Maximum de l'inondation : Oui
Visibilité : Non renseigné **État du repère :** Non renseigné
Pérennité : Non renseigné **Repère calculé :** Non renseigné
PHEC : Non renseigné

SOURCE DE REPÉRAGE : RECENSEMENT DREAL LORRAINE - 01/06/2016

Type de repérage : Source bibliographique
Organisme : DREAL Lorraine

NIVEAU PLUS HAUTES EAUX

Méthode : Non renseigné
Organisme : SN Nord-Est - Service police de l'eau
Commentaires sur le nivellement : Hauteur d'eau/sol =1.20 m
Référence nivelée : Marque d'inondation
Système altimétrique : NGF IGN 1969 (système normal)
Altitude de la référence (en m) : 235.260 m
Altitude calculée de l'eau (en m) : 235.26

Commune : **SORCY-SAINT-MARTIN** | Rivière : **La Meuse**

Grande Rue / Rue de la Vanne - Echelle à l'entrée de l'aire de jeux à SAINT-MARTIN

4 Repère(s) sur le site

GÉNÉRAL

Unité de gestion : Meuse-Moselle
Code : MEMO_Sit_1948 **Date de mise à jour :** 06/07/2016
Auteur : Cerema Est

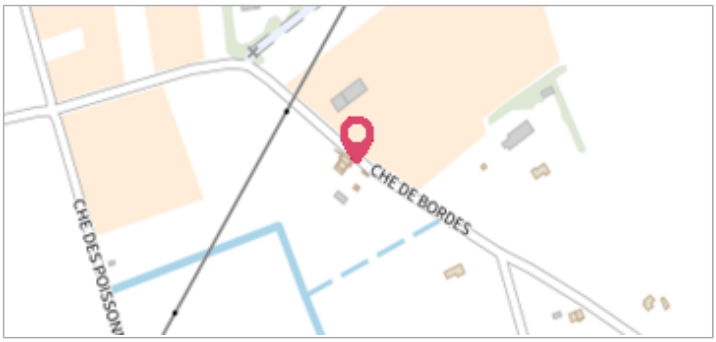

Photo Repères de crue (Site) - Auteur : Archive Navigation Nord Est

GÉOLOCALISATION

Coordonnées WGS84 : X: 5.63371000 / Y: 48.71970000
Coordonnées RGF93 (Lambert 93) X: 893716.94 / Y: 6849849.53
Coordonnées RGF93 (ETRS89) : X: 5.63371 / Y: 48.7197
Code Hydro: B---0000 **Rive de référence:** Droite

Mars 1999

Altitude calculée de l'eau : **234.81 m**

Nature de l'inondation : **Débordement de cours d'eau**

Nature du repère : **Non renseigné**

Commentaires : Hauteur d'eau mesurée sur échelle

GÉNÉRAL

Code : MEMO_Rep_3543 **Date de mise à jour :** 14/11/2016
Auteur : Cerema Est

MARQUE

Maximum de l'inondation : Oui
Visibilité : Non renseigné **État du repère :** Non renseigné
Pérennité : Non renseigné **Repère calculé :** Non renseigné
PHEC : Non renseigné

SOURCE DE REPÉRAGE : RECENSEMENT DREAL LORRAINE - 01/06/2016

Type de repérage : Source bibliographique
Organisme : DREAL Lorraine

NIVEAU PLUS HAUTES EAUX

Méthode : Non renseigné
Organisme : SN Nord-Est - Service police de l'eau
Commentaires sur le nivellement : Hauteur d'eau/sol =0.75 m
Référence nivelée : Marque d'inondation
Système altimétrique : NGF IGN 1969 (système normal)
Altitude de la référence (en m) : 234.810 m
Altitude calculée de l'eau (en m) : 234.81