


Commune : **UGNY-SUR-MEUSE**Rivière : **La Meuse****Lavoir****3** Repère(s) sur le site**GÉNÉRAL****Unité de gestion :** Meuse-Moselle**Code :** MEMO\_Sit\_1944**Date de mise à jour :** 06/07/2016**Auteur :** Cerema Est

Photo Repères de crue (Site) - Auteur : Archive Navigation Nord Est

**GÉOLOCALISATION****Coordonnées WGS84 :** X: 5.70577000 / Y: 48.63930000**Coordonnées RGF93 (Lambert 93) :** X: 899321.35 / Y: 6841095.28**Coordonnées RGF93 (ETRS89) :** X: 5.70577 / Y: 48.6393**Code Hydro:** B---0000**Rive de référence:** Gauche**Avril 1983**Nature de l'inondation : **Débordement de cours d'eau**Altitude calculée de l'eau : **247.17 m**Nature du repère : **Non renseigné****Commentaires :** Trace sur le montant de la porte d'entrée du lavoir**GÉNÉRAL****Code :** MEMO\_Rep\_3157**Date de mise à jour :** 19/02/2018**Auteur :** Cerema Est**MARQUE****Maximum de l'inondation :** Oui**Visibilité :** Non renseigné**État du repère :** Non renseigné**Pérennité :** Non renseigné**Repère calculé :** Non renseigné**PHEC :** Non renseigné**SOURCE DE REPÉRAGE :** RECENSEMENT DREAL LORRAINE - 01/06/2016**Type de repérage :** Source bibliographique**Organisme(s) :** DREAL Lorraine**NIVEAU PLUS HAUTES EAUX****Méthode :** Non renseigné**Organisme :** SN Nord-Est - Service police de l'eau**Commentaires sur le nivellement :** Société Ingénierie BCEOM - EPAMA 02/1999**Référence nivelée :** Marque d'inondation**Système altimétrique :** NGF IGN 1969 (système normal)**Altitude de la référence (en m) :** 247.170 m**Altitude calculée de l'eau (en m) :** 247.17

Commune : **UGNY-SUR-MEUSE**Rivière : **La Meuse****Lavoir****3** Repère(s) sur le site**GÉNÉRAL**

Unité de gestion : Meuse-Moselle

Code : MEMO\_Sit\_1944

Date de mise à jour : 06/07/2016

Auteur : Cerema Est

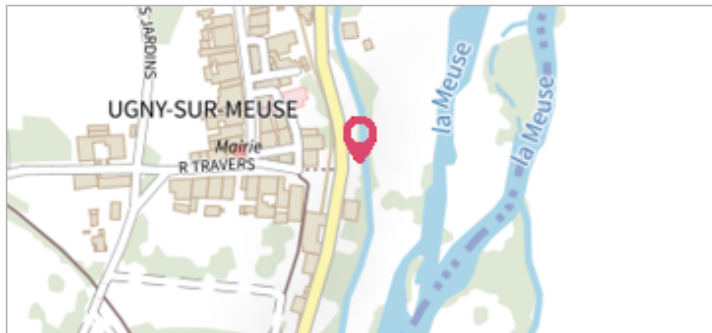


Photo Repères de crue (Site) - Auteur : Archive Navigation Nord Est

**GÉOLOCALISATION**

Coordonnées WGS84 : X: 5.70577000 / Y: 48.63930000

Coordonnées RGF93 (Lambert 93) X: 899321.35 / Y: 6841095.28

Coordonnées RGF93 (ETRS89) : X: 5.70577 / Y: 48.6393

Code Hydro: B---0000

Rive de référence: Gauche

**Mai 1983**Nature de l'inondation : **Débordement de cours d'eau**Altitude calculée de l'eau : **247.07 m**Nature du repère : **Non renseigné****GÉNÉRAL**

Code : MEMO\_Rep\_3158

Date de mise à jour :

Auteur : Cerema Est

19/02/2018

**MARQUE**

Maximum de l'inondation : Oui

Visibilité : Non renseigné

État du repère : Non renseigné

Pérennité : Non renseigné

Repère calculé : Non renseigné

PHEC : Non renseigné

**SOURCE DE REPÉRAGE : RECENSEMENT DREAL LORRAINE - 01/06/2016**

Type de repérage : Source bibliographique

Organisme(s) : DREAL Lorraine

**NIVEAU PLUS HAUTES EAUX**

Méthode : Non renseigné

Organisme : SN Nord-Est - Service police de l'eau

Commentaires sur le nivellement : Société Ingénierie BCEOM - EPAMA 02/1999

Référence nivelée : Marque d'inondation

Système altimétrique : NGF IGN 1969 (système normal)

Altitude de la référence (en m) : 247.070 m

Altitude calculée de l'eau (en m) : 247.07


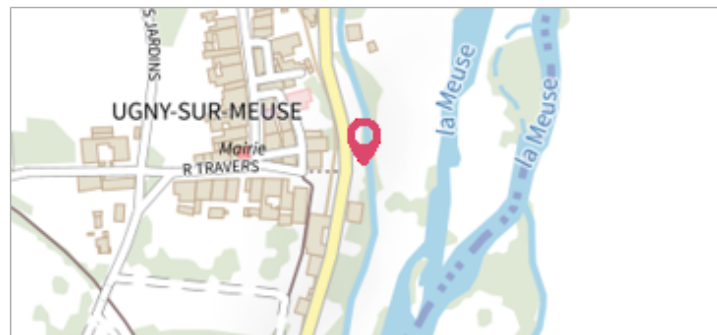
Commune : **UGNY-SUR-MEUSE** | Rivière : **La Meuse**

**Lavoir**

**3** Repère(s) sur le site

**GÉNÉRAL**

Unité de gestion : Meuse-Moselle  
 Code : MEMO\_Sit\_1944      Date de mise à jour : 06/07/2016  
 Auteur : Cerema Est



**GÉOLOCALISATION**


Coordonnées WGS84 : X: 5.70577000 / Y: 48.63930000  
 Coordonnées RGF93 (Lambert 93) X: 899321.35 / Y: 6841095.28  
 Coordonnées RGF93 (ETRS89) : X: 5.70577 / Y: 48.6393  
 Code Hydro: B---0000      Rive de référence: Gauche

**Décembre 1947**      Altitude calculée de l'eau : **247.47 m**

Nature de l'inondation : **Débordement de cours d'eau**      Nature du repère : **Non renseigné**

**GÉNÉRAL**

Code : MEMO\_Rep\_3159      Date de mise à jour : 24/04/2018  
 Auteur : Cerema Est



**MARQUE**

Maximum de l'inondation : Oui  
 Visibilité : Non renseigné      État du repère : Non renseigné  
 Pérennité : Non renseigné      Repère calculé : Non renseigné  
 PHEC : Non renseigné

**SOURCE DE REPÉRAGE : RECENSEMENT DREAL LORRAINE - 01/06/2016**

Type de repérage : Source bibliographique  
 Organisme(s) : DREAL Lorraine

**NIVEAU PLUS HAUTES EAUX**

Méthode : Non renseigné  
 Organisme : SN Nord-Est - Service police de l'eau  
 Commentaires sur le nivellement : Société Ingenierie BCEOM - EPAMA 02/1999  
 Référence nivelée : Marque d'inondation  
 Système altimétrique : NGF IGN 1969 (système normal)  
 Altitude de la référence (en m) : 247.470 m  
 Altitude calculée de l'eau (en m) : 247.47