

Commune : **NEUVILLE-LES-VAUCOULEURS** | Rivière : **La Meuse**

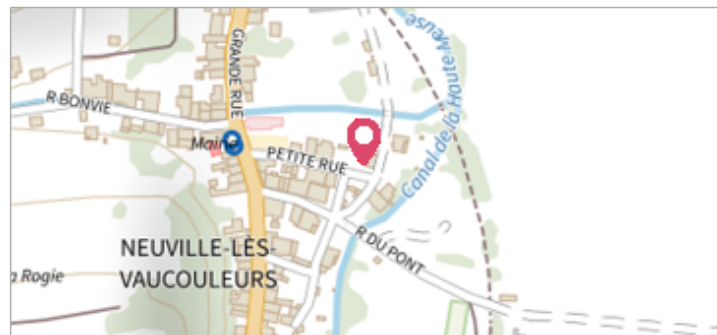
**n°9 petite Rue**

**Commentaires** : Muret entourant la propriété. Hauteur d'eau mesuré par rapport au trottoir.

**3** Repère(s) sur le site

**GÉNÉRAL**

**Unité de gestion** : Meuse-Moselle  
**Code** : MEMO\_Sit\_1940      **Date de mise à jour** : 06/07/2016  
**Auteur** : Cerema Est



**GÉOLOCALISATION**

**Coordonnées WGS84** : X: 5.67498000 / Y: 48.57740000  
**Coordonnées RGF93 (Lambert 93)** X: 897287.15 / Y: 6834140.44  
**Coordonnées RGF93 (ETRS89)** : X: 5.67498 / Y: 48.5774  
**Code Hydro**: B---0000      **Rive de référence**: Gauche

**Avril 1983**      Altitude calculée de l'eau : **251.85 m**

Nature de l'inondation : **Débordement de cours d'eau**      Nature du repère : **Non renseigné**

**GÉNÉRAL**

**Code** : MEMO\_Rep\_3150      **Date de mise à jour** : 24/04/2018  
**Auteur** : Cerema Est



**MARQUE**

**Maximum de l'inondation** : Oui  
**Visibilité** : Non renseigné      **État du repère** : Non renseigné  
**Pérennité** : Non renseigné      **Repère calculé** : Non renseigné  
**PHEC** : Non renseigné

**SOURCE DE REPÉRAGE : RECENSEMENT DREAL LORRAINE - 01/06/2016**

**Type de repérage** : Source bibliographique  
**Organisme(s)** : DREAL Lorraine

**NIVEAU PLUS HAUTES EAUX**

**Méthode** : Non renseigné  
**Organisme** : SN Nord-Est - Service police de l'eau  
**Commentaires sur le nivellement** : Société Ingenierie BCEOM - EPAMA 02/1999 Hauteur d'eau/sol =0.25 m  
**Référence nivelée** : Marque d'inondation  
**Système altimétrique** : NGF IGN 1969 (système normal)  
**Altitude de la référence (en m)** : 251.850 m  
**Altitude calculée de l'eau (en m)** : 251.85

Commune : **NEUVILLE-LES-VAUCOULEURS** | Rivière : **La Meuse**

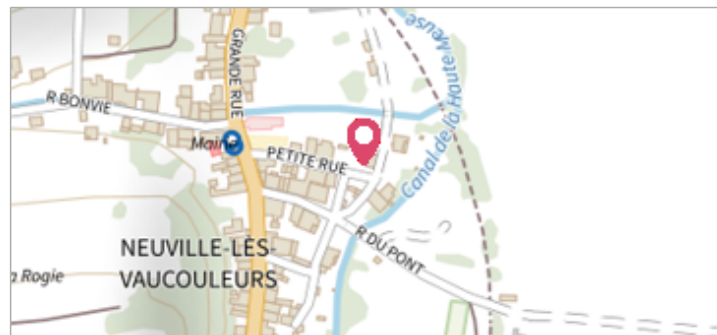
**n°9 petite Rue**

**Commentaires** : Muret entourant la propriété. Hauteur d'eau mesuré par rapport au trottoir.

**3** Repère(s) sur le site

**GÉNÉRAL**

**Unité de gestion** : Meuse-Moselle  
**Code** : MEMO\_Sit\_1940      **Date de mise à jour** : 06/07/2016  
**Auteur** : Cerema Est



**GÉOLOCALISATION**

**Coordonnées WGS84** : X: 5.67498000 / Y: 48.57740000  
**Coordonnées RGF93 (Lambert 93)** X: 897287.15 / Y: 6834140.44  
**Coordonnées RGF93 (ETRS89)** : X: 5.67498 / Y: 48.5774  
**Code Hydro**: B---0000      **Rive de référence**: Gauche

**Mai 1983**      Altitude calculée de l'eau : **252.05 m**

Nature de l'inondation : **Débordement de cours d'eau**      Nature du repère : **Non renseigné**

**GÉNÉRAL**

**Code** : MEMO\_Rep\_3151      **Date de mise à jour** : 14/11/2016  
**Auteur** : Cerema Est



**MARQUE**

**Maximum de l'inondation** : Oui  
**Visibilité** : Non renseigné      **État du repère** : Non renseigné  
**Pérennité** : Non renseigné      **Repère calculé** : Non renseigné  
**PHEC** : Non renseigné

**SOURCE DE REPÉRAGE : RECENSEMENT DREAL LORRAINE - 01/06/2016**

**Type de repérage** : Source bibliographique  
**Organisme(s)** : DREAL Lorraine

**NIVEAU PLUS HAUTES EAUX**

**Méthode** : Non renseigné  
**Organisme** : SN Nord-Est - Service police de l'eau  
**Commentaires sur le nivellement** : Société Ingenierie BCEOM - EPAMA 02/1999 Hauteur d'eau/sol =0.45 m  
**Référence nivelée** : Marque d'inondation  
**Système altimétrique** : NGF IGN 1969 (système normal)  
**Altitude de la référence (en m)** : 252.050 m  
**Altitude calculée de l'eau (en m)** : 252.05

Commune : **NEUVILLE-LES-VAUCOULEURS** | Rivière : **La Meuse**

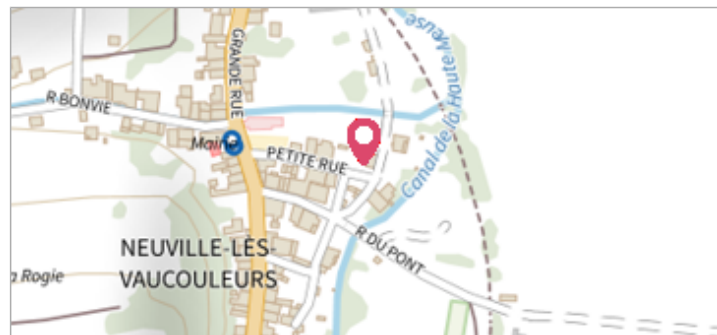
**n°9 petite Rue**

**Commentaires** : Muret entourant la propriété. Hauteur d'eau mesuré par rapport au trottoir.

**3** Repère(s) sur le site

**GÉNÉRAL**

**Unité de gestion** : Meuse-Moselle  
**Code** : MEMO\_Sit\_1940      **Date de mise à jour** : 06/07/2016  
**Auteur** : Cerema Est



**GÉOLOCALISATION**

**Coordonnées WGS84** : X: 5.67498000 / Y: 48.57740000  
**Coordonnées RGF93 (Lambert 93)** X: 897287.15 / Y: 6834140.44  
**Coordonnées RGF93 (ETRS89)** : X: 5.67498 / Y: 48.5774  
**Code Hydro**: B---0000      **Rive de référence**: Gauche

**Décembre 1947**      Altitude calculée de l'eau : **252.1 m**

Nature de l'inondation : **Débordement de cours d'eau**      Nature du repère : **Non renseigné**

**GÉNÉRAL**

**Code** : MEMO\_Rep\_3152      **Date de mise à jour** : 14/11/2016  
**Auteur** : Cerema Est



**MARQUE**

**Maximum de l'inondation** : Oui  
**Visibilité** : Non renseigné      **État du repère** : Non renseigné  
**Pérennité** : Non renseigné      **Repère calculé** : Non renseigné  
**PHEC** : Non renseigné

**SOURCE DE REPÉRAGE : RECENSEMENT DREAL LORRAINE - 01/06/2016**

**Type de repérage** : Source bibliographique  
**Organisme(s)** : DREAL Lorraine

**NIVEAU PLUS HAUTES EAUX**

**Méthode** : Non renseigné  
**Organisme** : SN Nord-Est - Service police de l'eau  
**Commentaires sur le nivellement** : Société Ingenierie BCEOM - EPAMA 02/1999 Hauteur d'eau/sol =0.50 m  
**Référence nivelée** : Marque d'inondation  
**Système altimétrique** : NGF IGN 1969 (système normal)  
**Altitude de la référence (en m)** : 252.100 m  
**Altitude calculée de l'eau (en m)** : 252.1