	Commune : CHAMPEY-SUR-MOSELLE	Rivière : La Moselle
	16, route Nationale	
Commentaires : ATTENTION Cote données = Z seuil maison = 177,95		
2 Repère(s) sur le site		

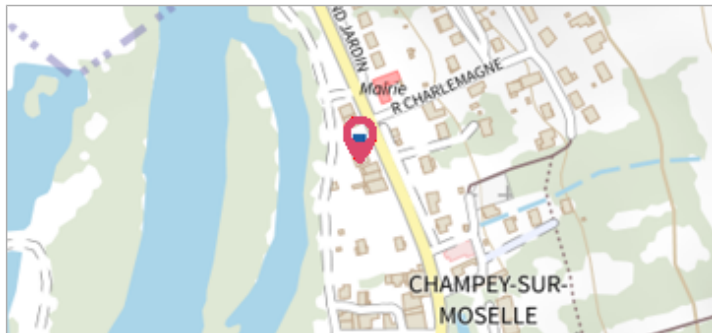
GÉNÉRAL

Unité de gestion : Meuse-Moselle

Code : MEMO_Sit_1917

Date de mise à jour : 06/07/2016

Auteur : Cerema Est

**GÉOLOCALISATION**


Coordonnées WGS84 : X: 6.05752000 / Y: 48.95830000

Coordonnées RGF93 (Lambert 93) X: 923847.84 / Y: 6877483.71

Coordonnées RGF93 (ETRS89) : X: 6.05752 / Y: 48.9583

Code Hydro: A---0060

Rive de référence: Droite

	Décembre 1947	Altitude calculée de l'eau : 178.75 m
	Nature de l'inondation : Débordement de cours d'eau	Nature du repère : Non renseigné
Commentaires : La cote donnée correspond au Z du seuil de la maison - Au plus fort de la crue l'eau arrive à environ + 80 centimètres de ce seuil		

GÉNÉRAL

Code : MEMO_Rep_3103

Date de mise à jour :

Auteur : Cerema Est

24/04/2018

MARQUE

Maximum de l'inondation : Oui

Visibilité : Non renseigné

État du repère : Non renseigné

Pérennité : Non renseigné

Repère calculé : Non renseigné

PHEC : Non renseigné

SOURCE DE REPÉRAGE : RECENSEMENT DREAL LORRAINE - 01/06/2016

Type de repérage : Source bibliographique

Organisme : DREAL Lorraine

NIVEAU PLUS HAUTES EAUX

Méthode : Non renseigné

Organisme : SN Nord-Est - Service police de l'eau


Commentaires sur le nivellement : Etude TGV - BCEOM 2000

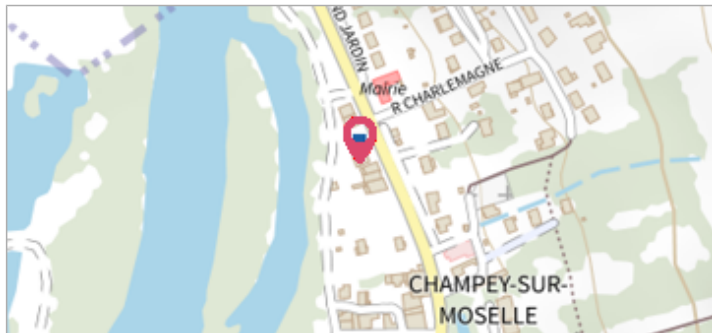
Référence nivelée : Marque d'inondation


Système altimétrique : NGF IGN 1969 (système normal)

Altitude de la référence (en m) : 178.750 m

Altitude calculée de l'eau (en m) : 178.75

	Commune : CHAMPEY-SUR-MOSELLE	Rivière : La Moselle
	16, route Nationale	
Commentaires : ATTENTION Cote données = Z seuil maison = 177,95		
2 Repère(s) sur le site		

GÉNÉRAL**Unité de gestion** : Meuse-Moselle**Code** : MEMO_Sit_1917**Date de mise à jour** : 06/07/2016**Auteur** : Cerema Est**GÉOLOCALISATION****Coordonnées WGS84** : X: 6.05752000 / Y: 48.95830000**Coordonnées RGF93 (Lambert 93)** X: 923847.84 / Y: 6877483.71**Coordonnées RGF93 (ETRS89)** : X: 6.05752 / Y: 48.9583**Code Hydro**: A---0060**Rive de référence**: Droite

	Avril 1983	Altitude calculée de l'eau : 177.85 m
	Nature de l'inondation : Débordement de cours d'eau	Nature du repère : Non renseigné
Commentaires : La cote donnée correspond au Z du seuil de la maison - Au plus fort de la crue l'eau arrive à environ - 10 centimètres de ce seuil		

GÉNÉRAL**Code** : MEMO_Rep_3104**Date de mise à jour** :**Auteur** : Cerema Est

14/11/2016

MARQUE**Maximum de l'inondation** : Oui**Visibilité** : Non renseigné**État du repère** : Non renseigné**Pérennité** : Non renseigné**Repère calculé** : Non renseigné**PHEC** : Non renseigné**SOURCE DE REPÉRAGE : RECENSEMENT DREAL LORRAINE - 01/06/2016****Type de repérage** : Source bibliographique**Organisme** : DREAL Lorraine**NIVEAU PLUS HAUTES EAUX****Méthode** : Non renseigné**Organisme** : SN Nord-Est - Service police de l'eau**Commentaires sur le nivellement** : Etude TGV - BCEOM 2000**Référence nivelée** : Marque d'inondation**Système altimétrique** : NGF IGN 1969 (système normal)**Altitude de la référence (en m)** : 177.850 m**Altitude calculée de l'eau (en m)** : 177.85