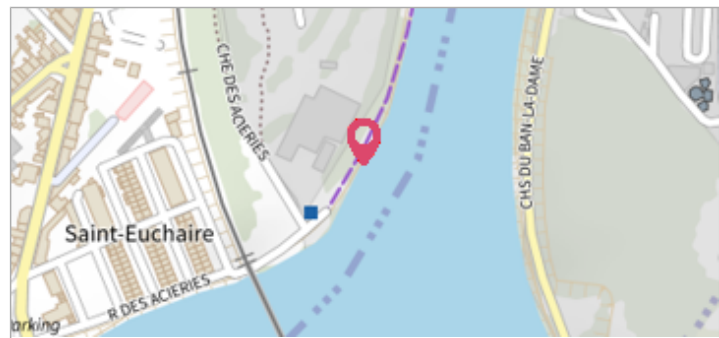
	Commune : POMPEY	Rivière : La Moselle	
<h2 style="margin: 0;">Passerelle de Halage</h2>		1	Repère(s) sur le site


GÉNÉRAL


Unité de gestion : Meuse-Moselle
Code : MEMO_Sit_1913 **Date de mise à jour :** 06/07/2016
Auteur : Cerema Est



GÉOLOCALISATION

Coordonnées WGS84 : X: 6.13226000 / Y: 48.76800000
Coordonnées RGF93 (Lambert 93) X: 930156.05 / **Y:** 6856554.28
Coordonnées RGF93 (ETRS89) : X: 6.13226 / Y: 48.768
Code Hydro: A---0060 **Rive de référence:** Gauche



	Décembre 1947	Altitude calculée de l'eau : 193.3 m
Nature de l'inondation : Débordement de cours d'eau		Nature du repère : Non renseigné

GÉNÉRAL

Code : MEMO_Rep_3098 **Date de mise à jour :** 17/04/2018
Auteur : Cerema Est



MARQUE

Maximum de l'inondation : Oui
Visibilité : Non renseigné **État du repère :** Non renseigné
Pérennité : Non renseigné **Repère calculé :** Non renseigné
PHEC : Non renseigné

SOURCE DE REPÉRAGE : RECENSEMENT DREAL LORRAINE - 01/06/2016

Type de repérage : Source bibliographique
Organisme : DREAL Lorraine

NIVEAU PLUS HAUTES EAUX

Méthode : Non renseigné
Organisme : SN Nord-Est - Service police de l'eau
Référence nivelée : Marque d'inondation
Système altimétrique : NGF IGN 1969 (système normal)
Altitude de la référence (en m) : 193.300 m
Altitude calculée de l'eau (en m) : 193.3