


Commune : **CHARLEVILLE-MEZIERES**Rivière : **La Meuse****Piscine, rue des Paquis.****Commentaires :** Les repères des crues de 01-1991, 12-1993, et de 01-1995 sont des traits de peintures. - Les repères des crues de 01-1991, 12-1993, et de 01-1995 sont situés sur le mur extérieur en parpaing.**3**

Repère(s) sur le site


**GÉNÉRAL****Unité de gestion :** Meuse-Moselle**Code :** MEMO\_Sit\_189**Date de mise à jour :** 06/07/2016**Auteur :** Cerema Est**GÉOLOCALISATION****Coordonnées WGS84 :** X: 4.72145000 / Y: 49.77790000**Coordonnées RGF93 (Lambert 93) :** X: 824065.01 / Y: 6965683.81**Coordonnées RGF93 (ETRS89) :** X: 4.72145 / Y: 49.7779**Code Hydro:** B---0000**Rive de référence:** Droite**6 Janvier 1991**Nature de l'inondation : **Débordement de cours d'eau**Altitude calculée de l'eau : **143.15 m**Nature du repère : **Non renseigné****GÉNÉRAL****Code :** MEMO\_Rep\_236**Date de mise à jour :****Auteur :** Cerema Est

19/02/2018

**MARQUE****Maximum de l'inondation :** Oui**Visibilité :** Non renseigné**État du repère :** Non renseigné**Pérennité :** Non renseigné**Repère calculé :** Non renseigné**PHEC :** Non renseigné**SOURCE DE REPÉRAGE : RECENSEMENT DREAL LORRAINE - 01/06/2016****Type de repérage :** Source bibliographique**Organisme(s) :** DREAL Lorraine**NIVEAU PLUS HAUTES EAUX****Méthode :** Non renseigné**Organisme :** SN Nord-Est - Service police de l'eau**Commentaires sur le nivellement :** Géomètre expert Guénégo.

Hauteur d'eau/sol = 0.70 m

**Référence nivelée :** Marque d'inondation**Système altimétrique :** NGF IGN 1969 (système normal)**Altitude de la référence (en m) :** 143.150 m**Altitude calculée de l'eau (en m) :** 143.15

	Commune : <b>CHARLEVILLE-MEZIERES</b>	Rivière : <b>La Meuse</b>
<b>Piscine, rue des Paquis.</b>		

<b>Commentaires :</b> Les repères des crues de 01-1991, 12-1993, et de 01-1995 sont des traits de peintures. - Les repères des crues de 01-1991, 12-1993, et de 01-1995 sont situés sur le mur extérieur en parpaing.	<b>3</b>	Repère(s) sur le site
---	----------	-----------------------

**GÉNÉRAL**

---


**Unité de gestion :** Meuse-Moselle  
**Code :** MEMO\_Sit\_189      **Date de mise à jour :** 06/07/2016  
**Auteur :** Cerema Est



**GÉOLOCALISATION**

---


**Coordonnées WGS84 :** X: 4.72145000 / Y: 49.77790000  
**Coordonnées RGF93 (Lambert 93)** X: 824065.01 / Y: 6965683.81  
**Coordonnées RGF93 (ETRS89)** : X: 4.72145 / Y: 49.7779  
**Code Hydro:** B---0000      **Rive de référence:** Droite

	<b>22 Décembre 1993</b>	Altitude calculée de l'eau : <b>143.71 m</b>
Nature de l'inondation : <b>Débordement de cours d'eau</b>		Nature du repère : <b>Non renseigné</b>

**GÉNÉRAL**

---

**Code :** MEMO\_Rep\_423      **Date de mise à jour :** 19/02/2018  
**Auteur :** Cerema Est



**MARQUE**

---

**Maximum de l'inondation :** Oui  
**Visibilité :** Non renseigné      **État du repère :** Non renseigné  
**Pérennité :** Non renseigné      **Repère calculé :** Non renseigné  
**PHEC :** Non renseigné

**SOURCE DE REPÉRAGE : RECENSEMENT DREAL LORRAINE - 01/06/2016**


---

**Type de repérage :** Source bibliographique  
**Organisme(s) :** DREAL Lorraine

**NIVEAU PLUS HAUTES EAUX**

---

**Méthode :** Non renseigné  
**Organisme :** SN Nord-Est - Service police de l'eau  
**Commentaires sur le nivellement :** Géomètre expert Guénégo.  
 Hauteur d'eau/sol = 1.26 m  
**Référence nivelée :** Marque d'inondation  
**Système altimétrique :** NGF IGN 1969 (système normal)  
**Altitude de la référence (en m) :** 143.710 m  
**Altitude calculée de l'eau (en m) :** 143.71

	Commune : <b>CHARLEVILLE-MEZIERES</b>	Rivière : <b>La Meuse</b>
<b>Piscine, rue des Paquis.</b>		

<b>Commentaires :</b> Les repères des crues de 01-1991, 12-1993, et de 01-1995 sont des traits de peintures. - Les repères des crues de 01-1991, 12-1993, et de 01-1995 sont situés sur le mur extérieur en parpaing.	<b>3</b> Repère(s) sur le site
---	--------------------------------

**GÉNÉRAL**

---


**Unité de gestion :** Meuse-Moselle  
**Code :** MEMO\_Sit\_189      **Date de mise à jour :** 06/07/2016  
**Auteur :** Cerema Est



**GÉOLOCALISATION**

---

**Coordonnées WGS84 :** X: 4.72145000 / Y: 49.77790000  
**Coordonnées RGF93 (Lambert 93)** X: 824065.01 / Y: 6965683.81  
**Coordonnées RGF93 (ETRS89)** : X: 4.72145 / Y: 49.7779  
**Code Hydro:** B---0000      **Rive de référence:** Droite

	<b>31 Janvier 1995</b>	Altitude calculée de l'eau : <b>144.32 m</b>
Nature de l'inondation : <b>Débordement de cours d'eau</b>		Nature du repère : <b>Non renseigné</b>

**GÉNÉRAL**

---

**Code :** MEMO\_Rep\_424      **Date de mise à jour :** 17/04/2018  
**Auteur :** Cerema Est



**MARQUE**

---

**Maximum de l'inondation :** Oui  
**Visibilité :** Non renseigné      **État du repère :** Non renseigné  
**Pérennité :** Non renseigné      **Repère calculé :** Non renseigné  
**PHEC :** Non renseigné

**SOURCE DE REPÉRAGE : RECENSEMENT DREAL LORRAINE - 01/06/2016**

---

**Type de repérage :** Source bibliographique  
**Organisme(s) :** DREAL Lorraine

**NIVEAU PLUS HAUTES EAUX**

---

**Méthode :** Non renseigné  
**Organisme :** SN Nord-Est - Service police de l'eau  
**Commentaires sur le nivellement :** Géomètre expert Guénégo.  
 Hauteur d'eau/sol = 1.87 m  
**Référence nivelée :** Marque d'inondation  
**Système altimétrique :** NGF IGN 1969 (système normal)  
**Altitude de la référence (en m) :** 144.320 m  
**Altitude calculée de l'eau (en m) :** 144.32