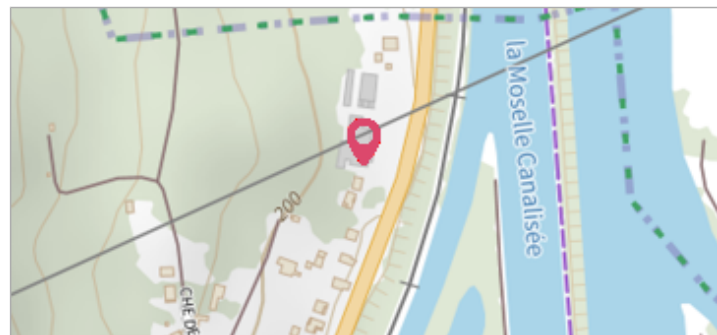
	Commune : DIEULOUARD	Rivière : La Moselle
Entreprise THOUVENIN (Sortie de DIEULOUARD) 4, RN57		
Commentaires : Les photos représentent le niveau atteint par la crue selon les indications des employés de l'entreprise à savoir 10 cm environ dans les bureaux.		2 Repère(s) sur le site


GÉNÉRAL

Unité de gestion : Meuse-Moselle
Code : MEMO_Sit_1819 **Date de mise à jour** : 06/07/2016
Auteur : Cerema Est



GÉOLOCALISATION

Coordonnées WGS84 : X: 6.07479000 / Y: 48.85480000
Coordonnées RGF93 (Lambert 93) X: 925559.63 / Y: 6866032.33
Coordonnées RGF93 (ETRS89) : X: 6.07479 / Y: 48.8548
Code Hydro: A---0060 **Rive de référence**: Gauche

	Avril 1983	Altitude calculée de l'eau : non déterminé
Nature de l'inondation : Débordement de cours d'eau		Nature du repère : Non renseigné

Commentaires : Plus de traces visibles le 28/08/1986

GÉNÉRAL

Code : MEMO_Rep_2903 **Date de mise à jour** : 17/04/2018
Auteur : Cerema Est



MARQUE


Maximum de l'inondation : Oui
Visibilité : Non renseigné **État du repère** : Disparu
Pérennité : Non renseigné **Repère calculé** : Non renseigné
PHEC : Non renseigné

SOURCE DE REPÉRAGE : RECENSEMENT DREAL LORRAINE - 01/06/2016

Type de repérage : Source bibliographique
Organisme(s) : DREAL Lorraine

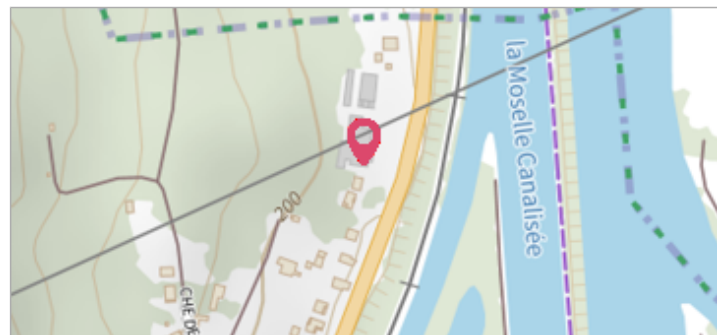
NIVEAU PLUS HAUTES EAUX

Méthode : Non renseigné
Organisme : SN Nord-Est - Service police de l'eau
Référence nivelée : Autre type de référence
Système altimétrique : NGF IGN 1969 (système normal)

	Commune : DIEULOUARD	Rivière : La Moselle
Entreprise THOUVENIN (Sortie de DIEULOUARD) 4, RN57		
Commentaires : Les photos représentent le niveau atteint par la crue selon les indications des employés de l'entreprise à savoir 10 cm environ dans les bureaux.		2 Repère(s) sur le site


GÉNÉRAL

Unité de gestion : Meuse-Moselle
Code : MEMO_Sit_1819 **Date de mise à jour :** 06/07/2016
Auteur : Cerema Est



GÉOLOCALISATION

Coordonnées WGS84 : X: 6.07479000 / Y: 48.85480000
Coordonnées RGF93 (Lambert 93) X: 925559.63 / Y: 6866032.33
Coordonnées RGF93 (ETRS89) : X: 6.07479 / Y: 48.8548
Code Hydro: A---0060 **Rive de référence:** Gauche

	Mai 1983	Altitude calculée de l'eau : non déterminé
Nature de l'inondation : Débordement de cours d'eau		Nature du repère : Non renseigné

GÉNÉRAL

Code : MEMO_Rep_2904 **Date de mise à jour :** 19/02/2018
Auteur : Cerema Est



MARQUE

Maximum de l'inondation : Oui
Visibilité : Non renseigné **État du repère :** Non renseigné
Pérennité : Non renseigné **Repère calculé :** Non renseigné
PHEC : Non renseigné

SOURCE DE REPÉRAGE : RECENSEMENT DREAL LORRAINE - 01/06/2016

Type de repérage : Source bibliographique
Organisme(s) : DREAL Lorraine

NIVEAU PLUS HAUTES EAUX

Méthode : Non renseigné
Organisme : SN Nord-Est - Service police de l'eau
Référence nivelée : Autre type de référence
Système altimétrique : NGF IGN 1969 (système normal)