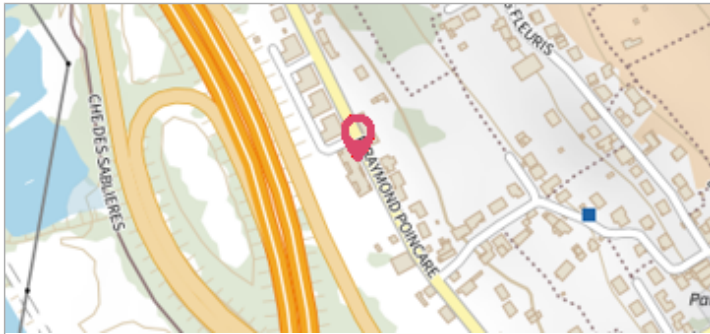


Commune : **BOUXIERES-AUX-DAMES**Rivière : **La Meurthe****Maison au 53, rue Raymond POINCARE**

Commentaires : Nivellement rattaché au repère IGN Ab K3 (Ter) situé sur la culée du pont sur la Meurthe à BOUXIERES AUX DAMES - Rive droite - Altitude 191,205


3

Repère(s) sur le site

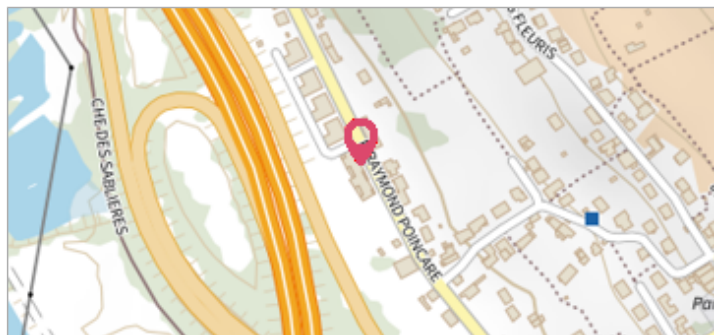
GÉNÉRAL**Unité de gestion :** Meuse-Moselle**Code :** MEMO_Sit_1807**Date de mise à jour :** 06/07/2016**Auteur :** Cerema Est**GÉOLOCALISATION****Coordonnées WGS84 :** X: 6.15766000 / Y: 48.75320000**Coordonnées RGF93 (Lambert 93) :** X: 932087.22 / Y: 6854984.38**Coordonnées RGF93 (ETRS89) :** X: 6.15766 / Y: 48.7532**Code Hydro:** A6--0100**Rive de référence:** Droite**Avril 1983**Nature de l'inondation : **Débordement de cours d'eau**Altitude calculée de l'eau : **192.68 m**Nature du repère : **Non renseigné****GÉNÉRAL****Code :** MEMO_Rep_2889**Date de mise à jour :****Auteur :** Cerema Est

04/12/2018


MARQUE**Maximum de l'inondation :** Oui**Visibilité :** Non renseigné**État du repère :** Non renseigné**Pérennité :** Non renseigné**Repère calculé :** Non renseigné**PHEC :** Non renseigné**SOURCE DE REPÉRAGE : RECENSEMENT DREAL LORRAINE - 01/06/2016****Type de repérage :** Source bibliographique**Organisme :** DREAL Lorraine**NIVEAU PLUS HAUTES EAUX****Méthode :** Non renseigné**Organisme :** SN Nord-Est - Service police de l'eau**Commentaires sur le nivellement :** Louis KORNMAN**Référence nivelée :** Marque d'inondation**Système altimétrique :** NGF IGN 1969 (système normal)**Altitude de la référence (en m) :** 192.680 m**Altitude calculée de l'eau (en m) :** 192.68

	Commune : BOUXIERES-AUX-DAMES	Rivière : La Meurthe
Maison au 53, rue Raymond POINCARE		
Commentaires : Nivellement rattaché au repère IGN Ab K3 (Ter) situé sur la culée du pont sur la Meurthe à BOUXIERES AUX DAMES - Rive droite - Altitude 191,205	3 Repère(s) sur le site	


GÉNÉRAL	
Unité de gestion : Meuse-Moselle	
Code : MEMO_Sit_1807	Date de mise à jour : 06/07/2016
Auteur : Cerema Est	



GÉOLOCALISATION	
Coordonnées WGS84 : X: 6.15766000 / Y: 48.75320000	
Coordonnées RGF93 (Lambert 93) X: 932087.22 / Y: 6854984.38	
Coordonnées RGF93 (ETRS89) : X: 6.15766 / Y: 48.7532	
Code Hydro : A6--0100	Rive de référence : Droite

	Mai 1983	Altitude calculée de l'eau : 192.24 m
	Nature de l'inondation : Débordement de cours d'eau	Nature du repère : Non renseigné

GÉNÉRAL	
Code : MEMO_Rep_2890	Date de mise à jour :
Auteur : Cerema Est	04/12/2018



MARQUE	
Maximum de l'inondation : Oui	
Visibilité : Non renseigné	État du repère : Non renseigné
Pérennité : Non renseigné	Repère calculé : Non renseigné
PHEC : Non renseigné	

SOURCE DE REPÉRAGE : RECENSEMENT DREAL LORRAINE - 01/06/2016
Type de repérage : Source bibliographique
Organisme : DREAL Lorraine

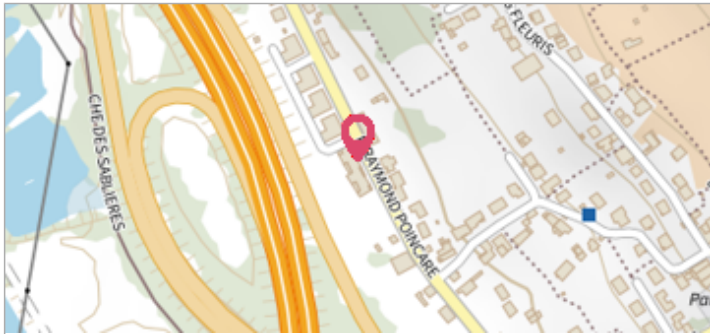
NIVEAU PLUS HAUTES EAUX	
Méthode : Non renseigné	
Organisme : SN Nord-Est - Service police de l'eau	
Commentaires sur le nivellement : Louis KORNMAN	
Référence nivelée : Marque d'inondation	
Système altimétrique : NGF IGN 1969 (système normal)	
Altitude de la référence (en m) : 192.240 m	
Altitude calculée de l'eau (en m) : 192.24	

Commune : **BOUXIERES-AUX-DAMES**Rivière : **La Meurthe****Maison au 53, rue Raymond POINCARE**

Commentaires : Nivellement rattaché au repère IGN Ab K3 (Ter) situé sur la culée du pont sur la Meurthe à BOUXIERES AUX DAMES - Rive droite - Altitude 191,205

3

Repère(s) sur le site

GÉNÉRAL**Unité de gestion :** Meuse-Moselle**Code :** MEMO_Sit_1807**Date de mise à jour :** 06/07/2016**Auteur :** Cerema Est**GÉOLOCALISATION****Coordonnées WGS84 :** X: 6.15766000 / Y: 48.75320000**Coordonnées RGF93 (Lambert 93) :** X: 932087.22 / Y: 6854984.38**Coordonnées RGF93 (ETRS89) :** X: 6.15766 / Y: 48.7532**Code Hydro:** A6--0100**Rive de référence:** Droite**Décembre 1947**Nature de l'inondation : **Débordement de cours d'eau**Altitude calculée de l'eau : **193.97 m**Nature du repère : **Non renseigné****GÉNÉRAL****Code :** MEMO_Rep_2891**Date de mise à jour :****Auteur :** Cerema Est

04/12/2018

MARQUE**Maximum de l'inondation :** Oui**Visibilité :** Non renseigné**État du repère :** Non renseigné**Pérennité :** Non renseigné**Repère calculé :** Non renseigné**PHEC :** Non renseigné**SOURCE DE REPÉRAGE : RECENSEMENT DREAL LORRAINE - 01/06/2016****Type de repérage :** Source bibliographique**Organisme :** DREAL Lorraine**NIVEAU PLUS HAUTES EAUX****Méthode :** Non renseigné**Organisme :** SN Nord-Est - Service police de l'eau**Commentaires sur le nivellement :** Louis KORNMAN**Référence nivelée :** Marque d'inondation**Système altimétrique :** NGF IGN 1969 (système normal)**Altitude de la référence (en m) :** 193.970 m**Altitude calculée de l'eau (en m) :** 193.97